







## TECKENFÖRKLARING

- Områden**
-  Utbyggnadsområden
  -  Omvandlingsområde – vatten & avlopp
  -  Viktiga grönområden
  -  FÖP Krokvik – pågående planarbete


### Betydande nationella kopplingar


-  E18
-  Järnväg – Värmlandsbanan

### Betydande regionala och lokala kopplingar

-  Vagnät
-  Möjlig utveckling av rekreativstråk (gång och cykel)
-  Möjliga förbindelselägen
-  Möjlig koppling av rekreativstråk
-  Kommunikationer/ Kopplingar och tillgänglighet
-  Utvecklingsstråk Vänerskärgården

### Övrigt

-  Möjlig tillkomst- & utveckling av hamnar för fritidsbåtar



1 42 000