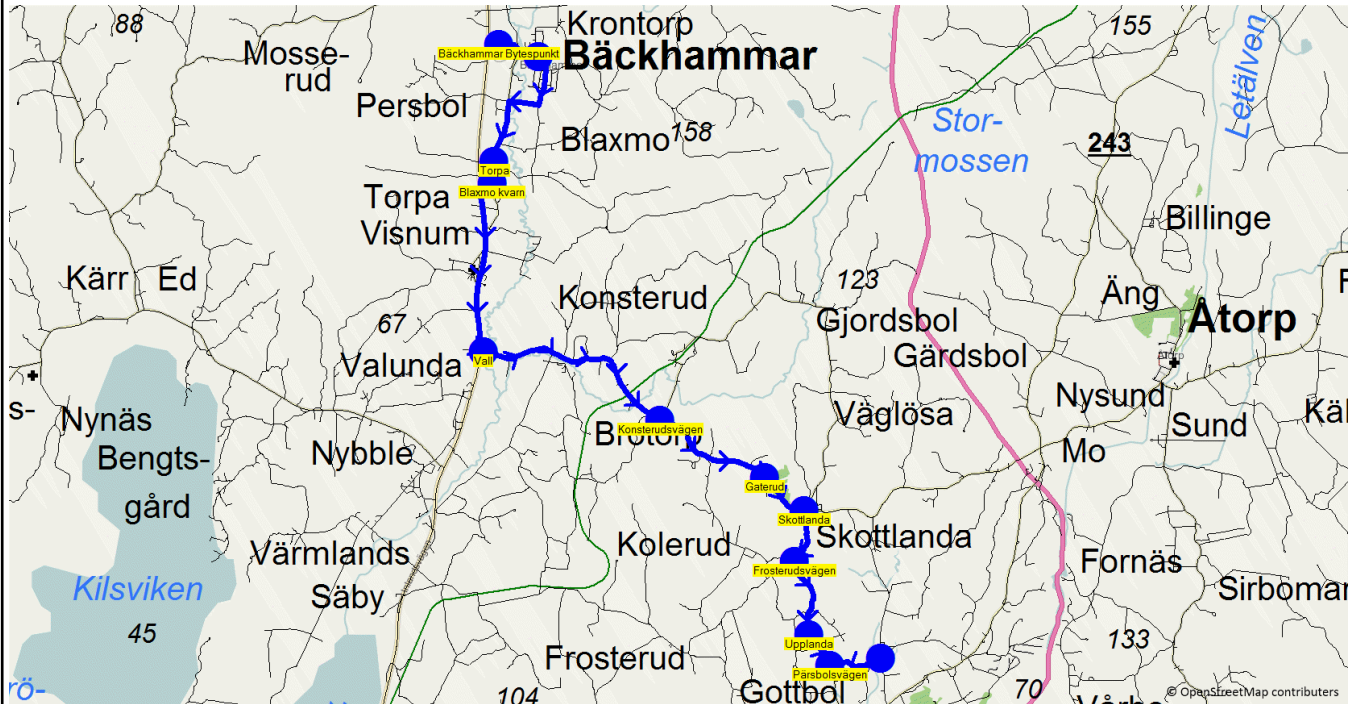
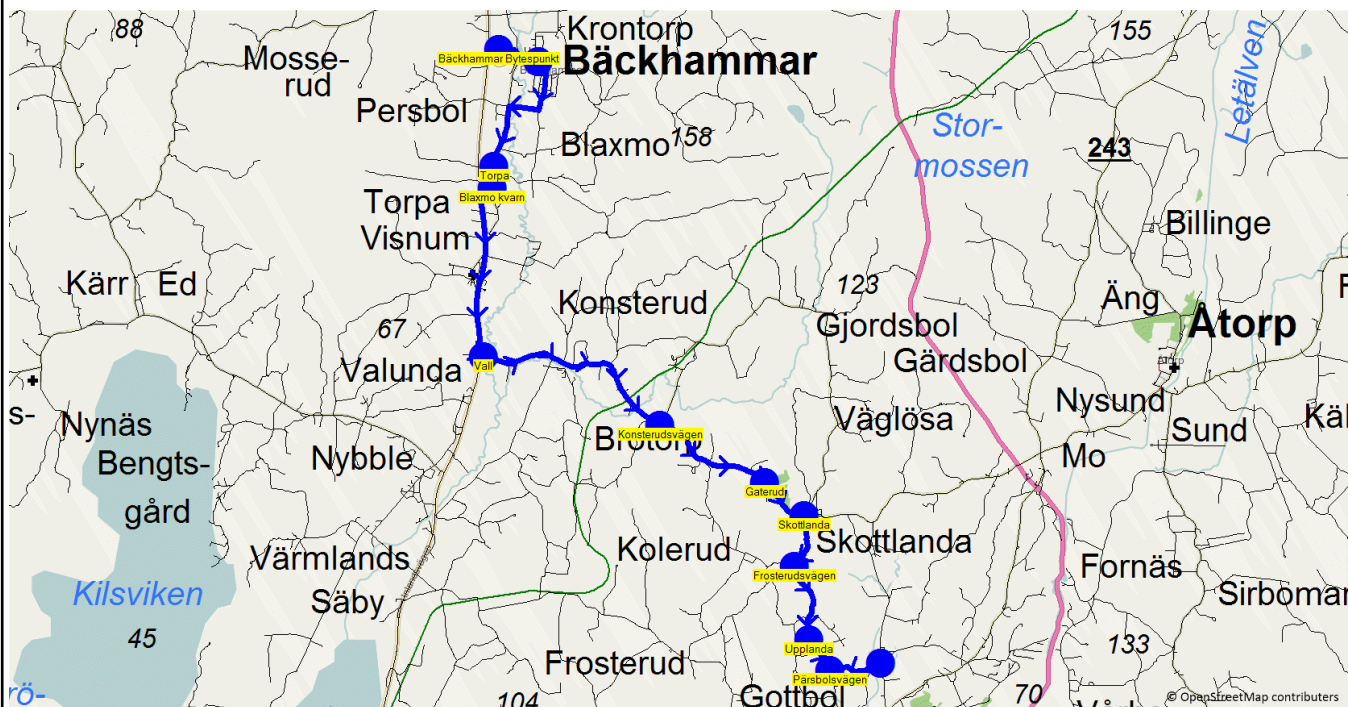


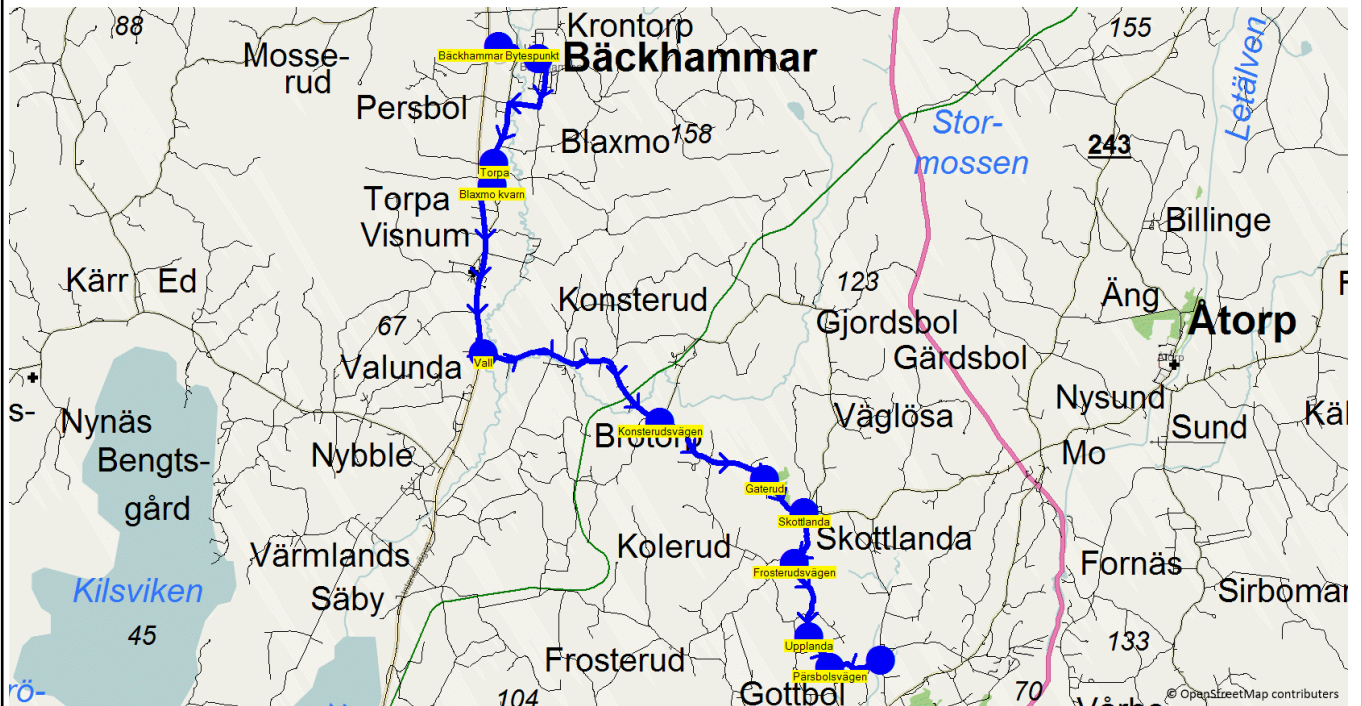
Turnr	Start kl	Slut kl	Linjesträckning			
M8130	16.30	17.20	Bäckhammar Bytespunkt - Bäckhammar Skola Hpl - Torpa - Blaxmo kvarn - Vall - Konsterudsvägen - Gaterud - Skottlanda - Frosterudsvägen - Upplanda - Pärbsolsvägen - Modal - S Undersbol MÅNDAGAR			
PunktNr	Hållplats	Km-Ack	Tid	På	Av	Byte
81155	Bäckhammar Bytespunkt	0	16.30	13		13
86006	Bäckhammar Skola Hpl	0.7	16.32		3	
81437	Torpa	3.03	16.37		1	
81438	Blaxmo kvarn	3.38	16.39		1	
81389	Vall	6.33	16.43			
81079	Konsterudsvägen	9.71	16.49			
81428	Gaterud	11.71	16.53			
81354	Skottlanda	12.71	16.55		3	
81039	Frosterudsvägen	13.64	16.58		2	
81433	Upplanda	14.94	17.01		1	
81432	Pärbsolsvägen	15.55	17.03		1	
90007	Modal	21.1	17.12			
90101	S Undersbol	25.74	17.20		1	



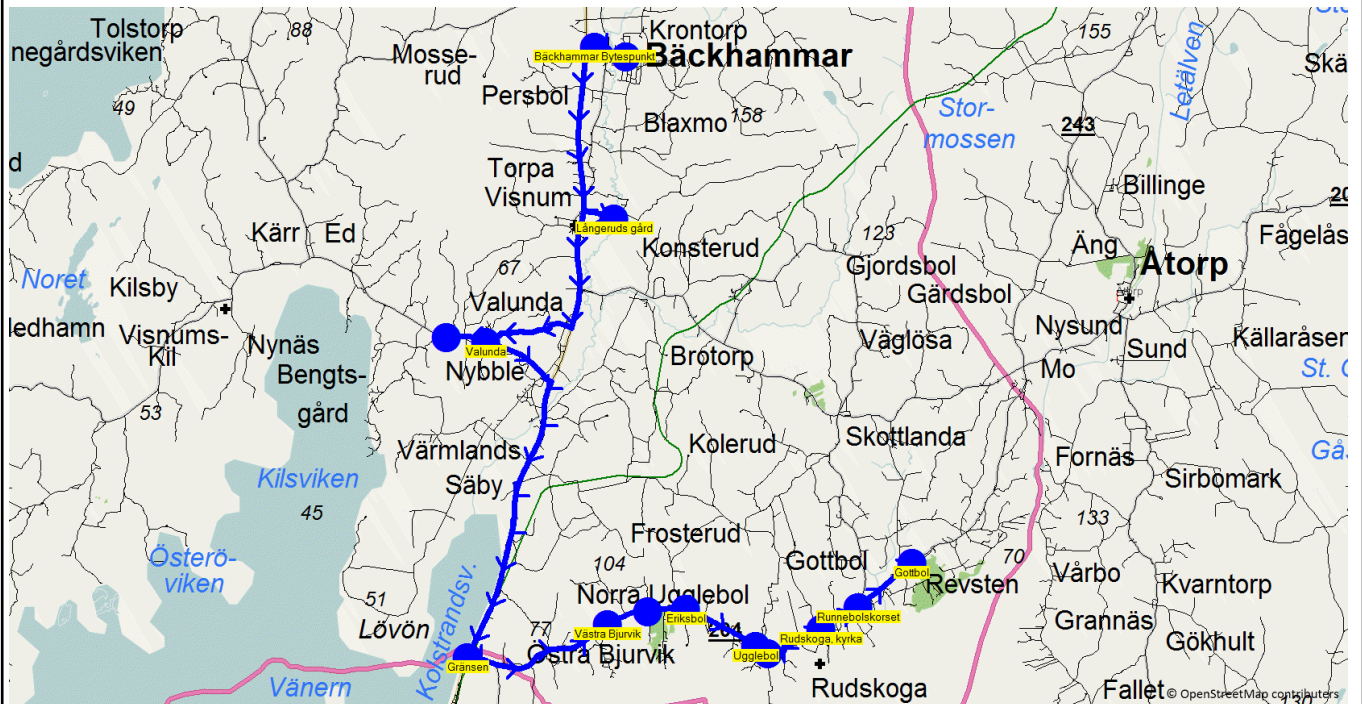
Turnr	Start kl	Slut kl	Linjesträckning			
TI8130	16.32	17.03	Bäckhammar Bytespunkt - Bäckhammar Skola Hpl - Torpa - Blaxmo kvarn - Vall - Konsterudsvägen - Gaterud - Skottlanda - Frosterudsvägen - Upplanda - Pärsvägen - S Undersbol TISDAGAR			
PunktNr	Hållplats	Km-Ack	Tid	På	Av	Byte
81155	Bäckhammar Bytespunkt	0	16.32	22		22
86006	Bäckhammar Skola Hpl	0.7	16.34		9	
81437	Torpa	3.03	16.38		3	
81438	Blaxmo kvarn	3.38	16.40		1	
81389	Vall	6.33	16.44			
81079	Konsterudsvägen	9.71	16.49			
81428	Gaterud	11.71	16.52			
81354	Skottlanda	12.71	16.54		3	
81039	Frosterudsvägen	13.64	16.57		2	
81433	Upplanda	14.94	16.59		1	
81432	Pärsvägen	15.55	17.01		1	
90101	S Undersbol	16.45	17.03		2	



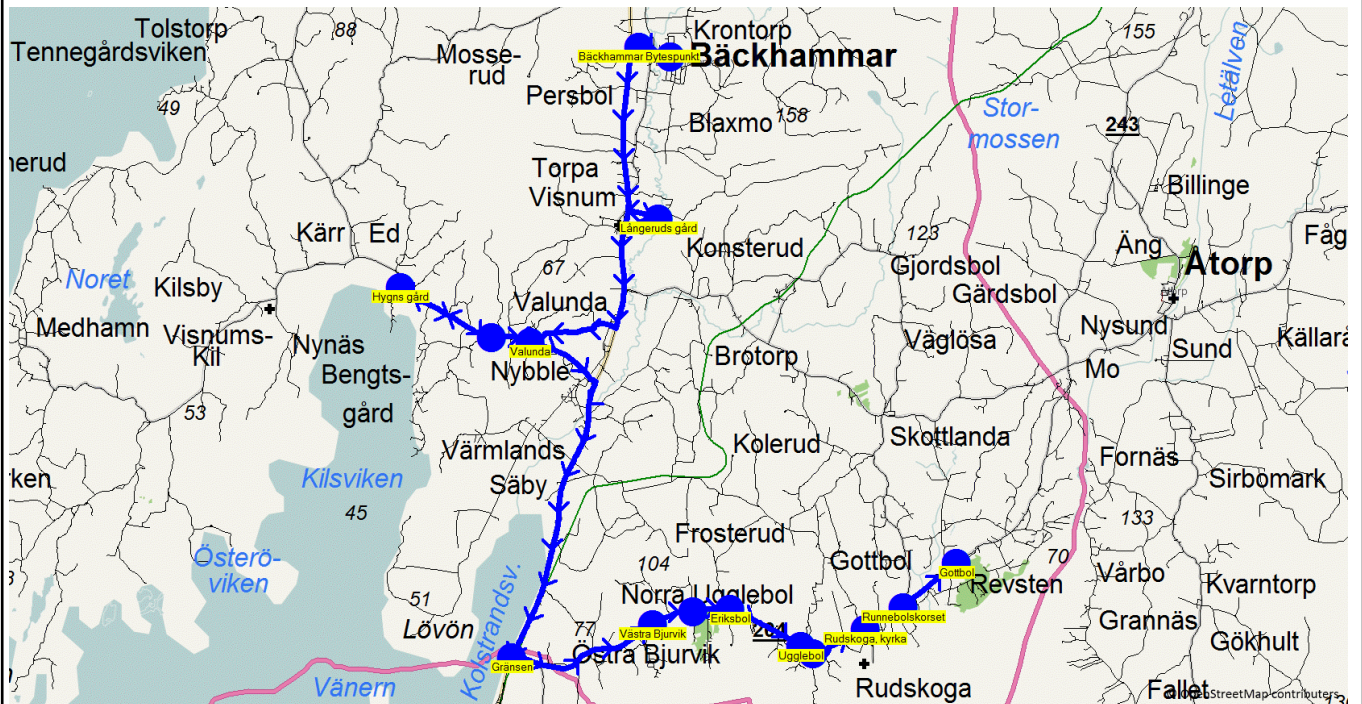
Turnr	Start kl	Slut kl	Linjesträckning			
TO8130	16.32	17.07	Bäckhammar Bytespunkt - Bäckhammar Skola Hpl - Torpa - Blaxmo kvarn - Vall - Konsterudsvägen - Gaterud - Skottlanda - Frosterudsvägen - Upplanda - Pärbsolsvägen - S Undersbol TORS DAGAR			
PunktNr	Hållplats	Km-Ack	Tid	På	Av	Byte
81155	Bäckhammar Bytespunkt	0	16.32	10		10
86006	Bäckhammar Skola Hpl	0.7	16.34			
81437	Torpa	3.03	16.39		1	
81438	Blaxmo kvarn	3.38	16.41		1	
81389	Vall	6.33	16.45			
81079	Konsterudsvägen	9.71	16.51			
81428	Gaterud	11.71	16.55			
81354	Skottlanda	12.71	16.57		3	
81039	Frosterudsvägen	13.64	17.00		2	
81433	Upplanda	14.94	17.03		1	
81432	Pärbsolsvägen	15.55	17.05		1	
90101	S Undersbol	16.45	17.07		1	



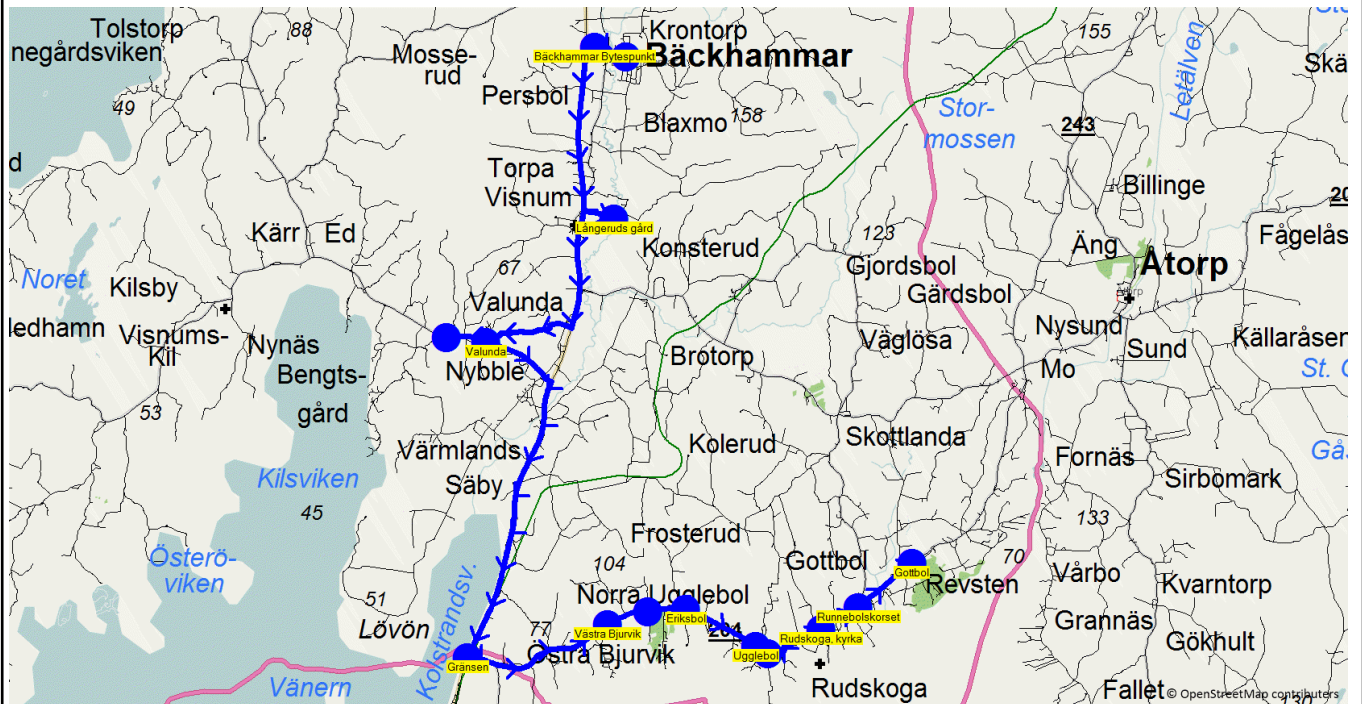
Turnr	Start kl	Slut kl	Linjesträckning			
F8130	16.32	17.07	Bäckhammar Bytespunkt - Bäckhammar Skola Hpl - Torpa - Blaxmo kvarn - Vall - Konsterudsvägen - Gaterud - Skottlanda - Frosterudsvägen - Upplanda - Pärbsolsvägen - S Undersbol FREDAGAR			
PunktNr	Hållplats	Km-Ack	Tid	På	Av	Byte
81155	Bäckhammar Bytespunkt	0	16.32	10		10
86006	Bäckhammar Skola Hpl	0.7	16.34			
81437	Torpa	3.03	16.39		1	
81438	Blaxmo kvarn	3.38	16.41		1	
81389	Vall	6.33	16.45			
81079	Konsterudsvägen	9.71	16.51			
81428	Gaterud	11.71	16.55			
81354	Skottlanda	12.71	16.57		3	
81039	Frosterudsvägen	13.64	17.00		2	
81433	Upplanda	14.94	17.03		1	
81432	Pärbsolsvägen	15.55	17.05		1	
90101	S Undersbol	16.45	17.07		1	

SKJUTS+ för Värmlandstrafik
2020-08-24 11:14:07Från Södermalmskolan
Entreprenör Nobina Värmland
Fordon 8106 Skolbuss 2 GrunnebackaLäsår 20/21
Period 181

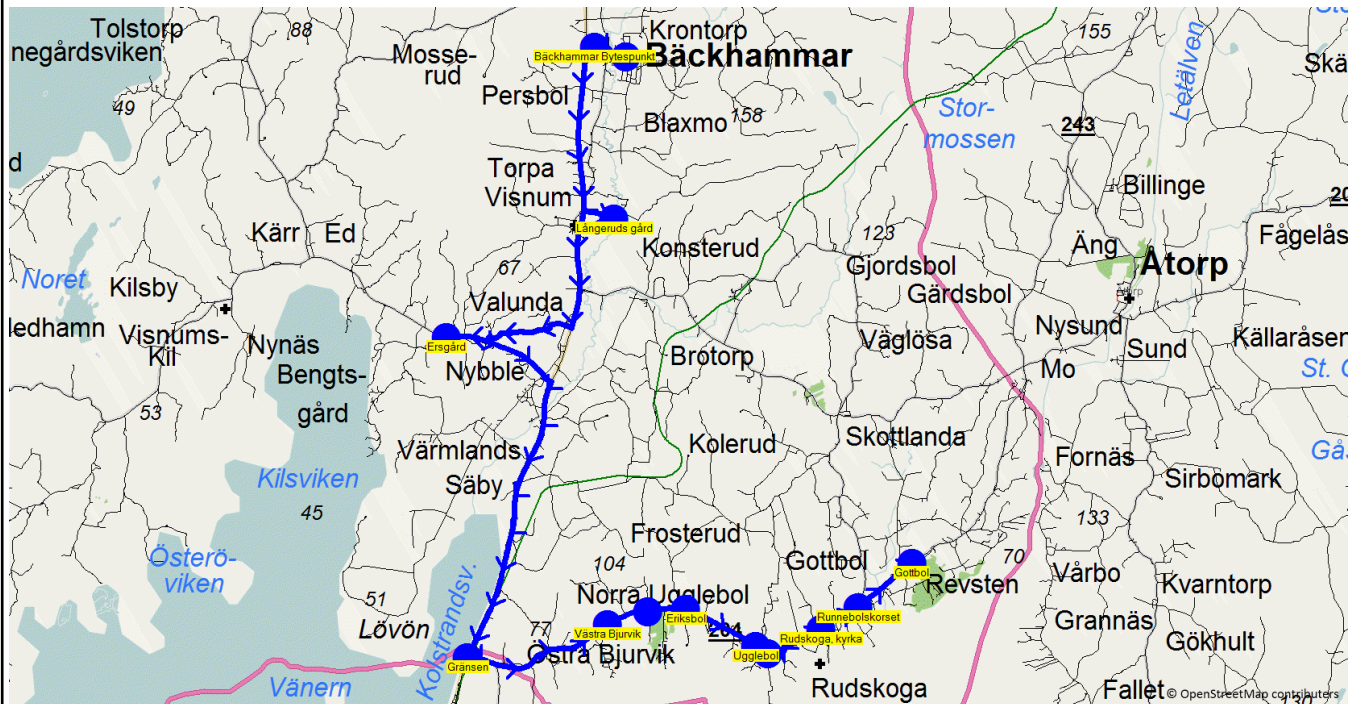
Turnr	Start kl	Slut kl	Linjesträckning			
M8131	16.32	17.19	Bäckhammar Bytespunkt - Bäckhammar Skola Hpl - Långeruds gård - Valunda - Ersgård - Gränsen - Västra Bjurvik - Östra Bjurvik - Eriksbol - UGGLEBOL - Labacka - Rudskoga, kyrka - Runnebolskorset - Gottbol MÅNDAGAR			
PunktNr	Hållplats	Km-Ack	Tid	På	Av	Byte
81155	Bäckhammar Bytespunkt	0	16.32			
86006	Bäckhammar Skola Hpl	0.7	16.34			
251	Långeruds gård	5.76	16.40			
90017	Valunda	10.68	16.47			
90018	Ersgård	11.47	16.49			
81052	Gränsen	19.7	16.58			
81010	Västra Bjurvik	22.94	17.04			
81401	Östra Bjurvik	23.79	17.06			
81036	Eriksbol	24.54	17.08			
81430	Ugglebol	26.12	17.11			
108	Labacka	26.44	17.11			
81340	Rudskoga, kyrka	27.74	17.14			
81341	Runnebolskorset	28.62	17.16			
90008	Gottbol	30.02	17.19			

SKJUTS+ för Värmlandstrafik
2020-08-24 11:14:10Läsår 20/21
Period 181

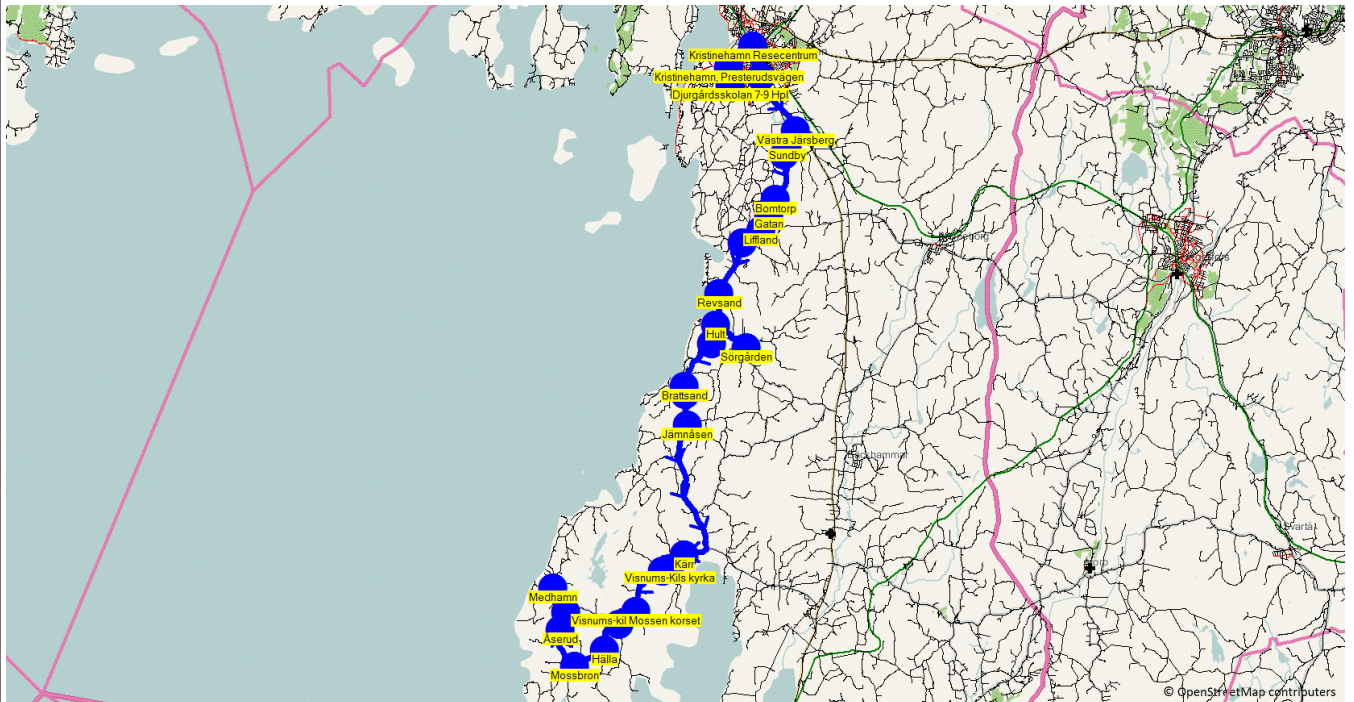
Turnr	Start kl	Slut kl	Linjesträckning			
TI8131	16.32	17.25	Bäckhammar Bytespunkt - Bäckhammar Skola Hpl - Långeruds gård - Valunda - Ersgård - Hygns gård - Gränsen - Västra Bjurvik - Östra Bjurvik - Eriksbol - Ugglebol - Labacka - Rudskoga, kyrka - Runnebolskorset - Gottbol TISDAGAR			
PunktNr	Hållplats	Km-Ack	Tid	På	Av	Byte
81155	Bäckhammar Bytespunkt	0	16.32			
86006	Bäckhammar Skola Hpl	0.7	16.34			
251	Långeruds gård	5.76	16.40	1		1
90017	Valunda	10.68	16.47			
90018	Ersgård	11.47	16.49			
247	Hygns gård	13.59	16.52		1	
81052	Gränsen	23.89	17.05			
81010	Västra Bjurvik	27.13	17.10			
81401	Östra Bjurvik	27.98	17.12			
81036	Eriksbol	28.74	17.14			
81430	Ugglebol	30.32	17.17			
108	Labacka	30.63	17.18			
81340	Rudskoga, kyrka	31.93	17.20			
81341	Runnebolskorset	32.82	17.22			
90008	Gottbol	34.21	17.25			



Turnr	Start kl	Slut kl	Linjesträckning			
TO8131	16.32	17.07	Bäckhammar Bytespunkt - Bäckhammar Skola Hpl - Långeruds gård - Valunda - Ersgård - Gränsen - Västra Bjurvik - Östra Bjurvik - Eriksbol - UGGLEBOL - Labacka - Rudskoga, kyrka - Runnebolskorset - Gottbol TORSDAGAR			
PunktNr	Hållplats	Km-Ack	Tid	På	Av	Byte
81155	Bäckhammar Bytespunkt	0	16.32	3		3
86006	Bäckhammar Skola Hpl	0.7	16.33		3	
251	Långeruds gård	5.76	16.38			
90017	Valunda	10.68	16.43			
90018	Ersgård	11.47	16.45			
81052	Gränsen	19.7	16.52			
81010	Västra Bjurvik	22.94	16.56			
81401	Östra Bjurvik	23.79	16.57			
81036	Eriksbol	24.54	16.59			
81430	UGGLEBOL	26.12	17.01			
108	Labacka	26.44	17.01			
81340	Rudskoga, kyrka	27.74	17.03			
81341	Runnebolskorset	28.62	17.05			
90008	Gottbol	30.02	17.07			

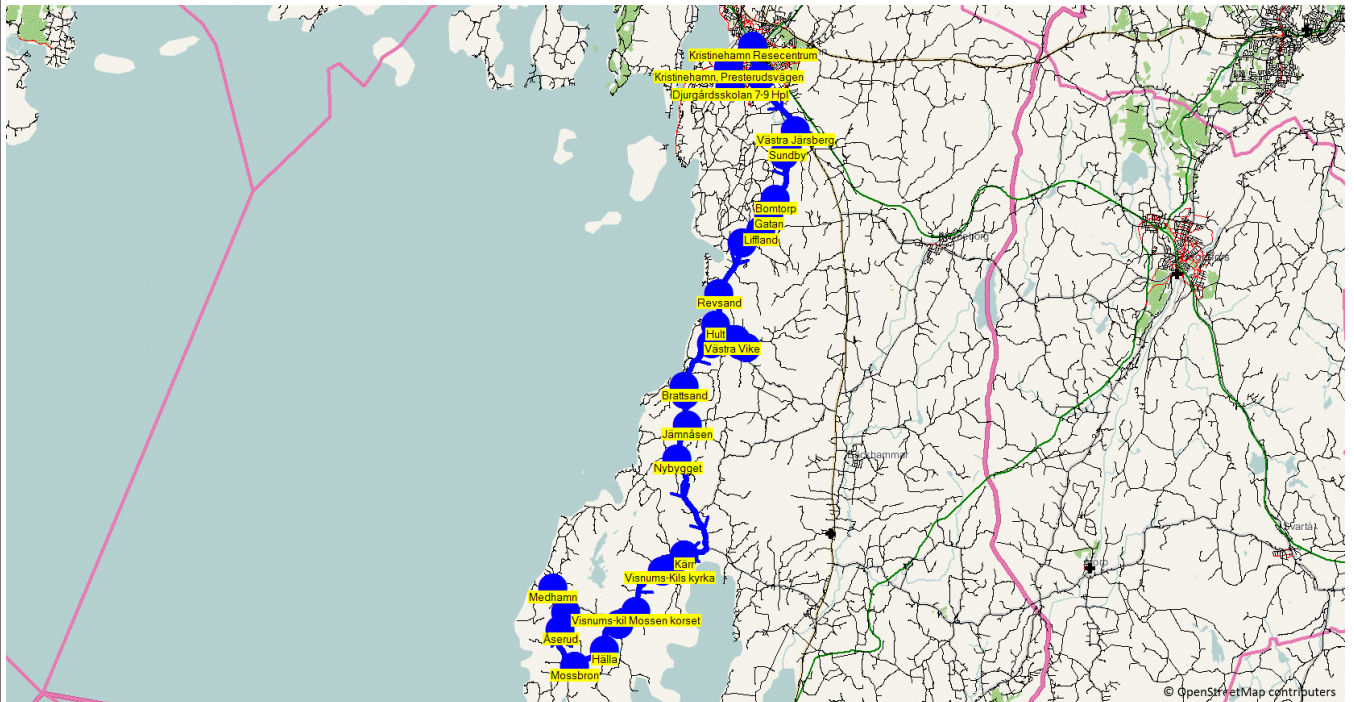


Turnr	Start kl	Slut kl	Linjesträckning			
F8131	16.32	17.07	Bäckhammar Bytespunkt - Bäckhammar Skola Hpl - Långeruds gård - Ersgård - Gränsen - Västra Bjurvik - Östra Bjurvik - Eriksbol - Ugglebol - Labacka - Rudskoga, kyrka - Runnebolskorset - Gottbol FREDAGAR			
PunktNr	Hållplats	Km-Ack	Tid	På	Av	Byte
81155	Bäckhammar Bytespunkt	0	16.32	3		3
86006	Bäckhammar Skola Hpl	0.7	16.33		3	
251	Långeruds gård	5.76	16.38			
90018	Ersgård	11.47	16.44			
81052	Gränsen	19.7	16.51			
81010	Västra Bjurvik	22.94	16.56			
81401	Östra Bjurvik	23.79	16.57			
81036	Eriksbol	24.54	16.58			
81430	Ugglebol	26.12	17.01			
108	Labacka	26.44	17.01			
81340	Rudskoga, kyrka	27.74	17.03			
81341	Runnebolskorset	28.62	17.05			
90008	Gottbol	30.02	17.07			

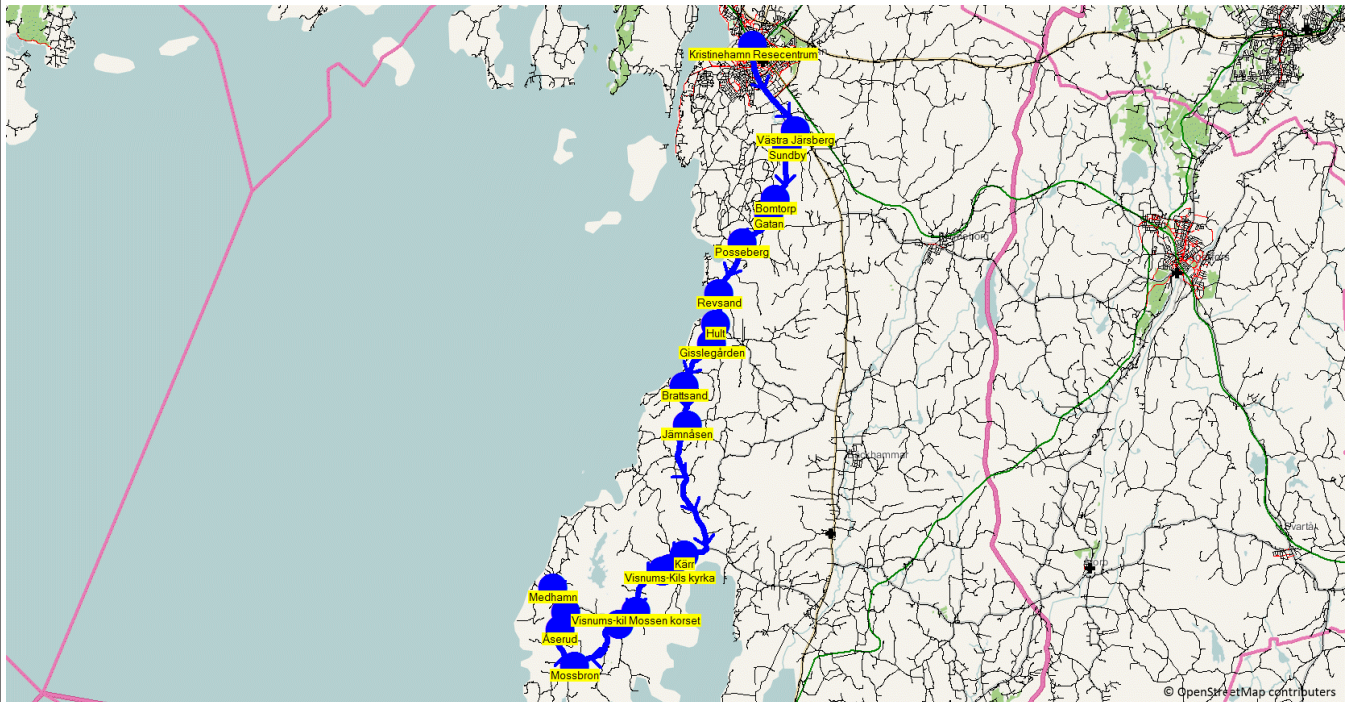


Turnr	Start kl	Slut kl	Linjesträckning
M8132	15.55	17.10	Djurgårdsskolan 7-9 Hpl - Kristinehamn, Presterudsvägen - Kristinehamn Resecentrum - Kristinehamn, Södermalmsskolan - Västra Järsberg - Sundby - Jutviksvägen - Bomtorp - Gatan - Liffland - Posseberg - Revsand - Hult - Sörgården - Gisslegården - Brattsand - Jästa - Jämnaåsen - Kärr - Visnums-Kils kyrka - Kilsby - Visnums-kil Mossen korset - Myrhult - Hälla - Mossbron - Åserud - Bränningen Korset - Medhamn MÅNDAGAR

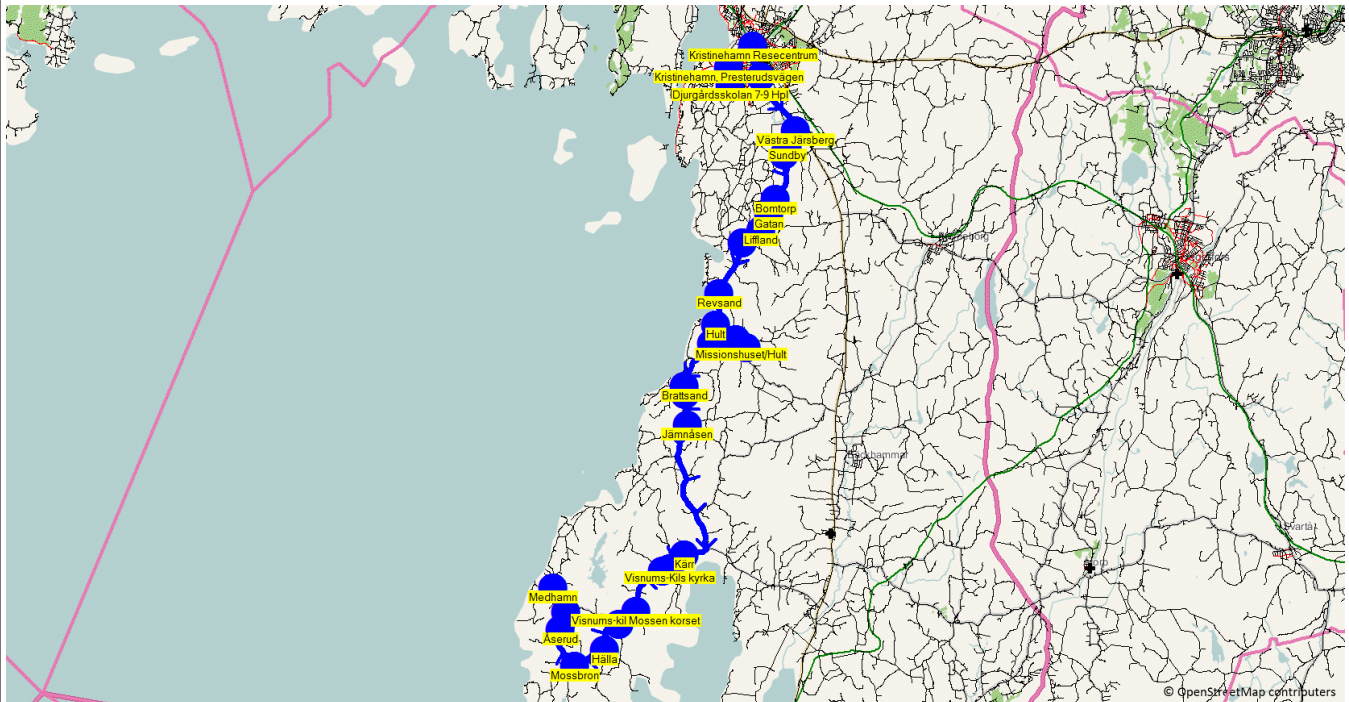
PunktNr	Hållplats	Km-A	Tid	På	Av	Byte	PunktNr	Hållplats	Km-A	Tid	På	Av	Byte
86008	Djurgårdsskolan ...	0	15.55	19			81048	Gisslegården	22.29	16.37		1	
81199	Kristinehamn, Pr...	1.42	16.02				81018	Brattsand	24.68	16.41			
81081	Kristinehamn Re...	3.04	16.10	1		1	81073	Jästa	25.08	16.41		2	
81242	Kristinehamn, Sö...	5.16	16.13	1			81069	Jämnaåsen	26.42	16.43			
81025	Västra Järsberg	8.22	16.17		1		81285	Kärr	33.24	16.53			
81370	Sundby	8.96	16.18				81402	Visnums-Kils kyrka	34.23	16.54			
81065	Jutviksvägen	9.35	16.19				81078	Kilsby	34.59	16.55		2	
81017	Bomtorp	11.4	16.22				200	Visnums-kil Mos...	36.99	16.58		1	
81045	Gatan	12.36	16.23		1		81310	Myrhult	37.88	17.00			
81292	Liffland	13.14	16.24				81061	Hälla	39.43	17.02			
81330	Posseberg	14.1	16.26		1		81305	Mossbron	40.98	17.04			
81336	Revsand	16.58	16.29		1		81400	Åserud	43.04	17.07		2	
81058	Hult	17.97	16.31		2		90021	Bränningen Korset	43.86	17.08		1	
90014	Sörgården	19.81	16.34		5		81303	Medhamn	45.23	17.10		1	



Turnr	Start kl	Slut kl	Linjesträckning										
TI8132	15.55	17.10	Djurgårdsskolan 7-9 Hpl - Kristinehamn, Presterudsvägen - Kristinehamn Resecentrum - Kristinehamn, Södermalmsskolan - Västra Järsberg - Sundby - Jutviksvägen - Bomtorp - Gatan - Liffland - Posseberg - Revsand - Hult - Västra Vike - Ljunggården/Mjölkpallen - Missionshuset/Hult - Sörgården - Gisslegården - Brattsand - Jästa - Jämnåsen - Nybygget - Kärr - Visnums-Kils kyrka - Kilsby - Visnums-kil Mossen korset - Myrhult - Hälla - Mossbron - Åserud - Bränningen Korset - Medhamn TISDAGAR										
PunktNr	Hållplats	Km-A	Tid	På	Av	Byte	PunktNr	Hållplats	Km-A	Tid	På	Av	Byte
86008	Djurgårdsskolan ...	0	15.55	31			90014	Sörgården	19.81	16.34		6	
81199	Kristinehamn, Pr...	1.42	16.02				81048	Gisslegården	22.29	16.37		1	
81081	Kristinehamn Re...	3.04	16.10	1	1		81018	Brattsand	24.68	16.41		1	
81242	Kristinehamn, Sö...	5.16	16.13	4			81073	Jästa	25.08	16.41		4	
81025	Västra Järsberg	8.22	16.17	1			81069	Jämnåsen	26.42	16.43			
81370	Sundby	8.96	16.18	1			81322	Nybygget	27.96	16.45		1	
81065	Jutviksvägen	9.35	16.19				81285	Kärr	33.24	16.53			
81017	Bomtorp	11.4	16.22	1			81402	Visnums-Kils kyrka	34.23	16.54			
81045	Gatan	12.36	16.23	1			81078	Kilsby	34.59	16.55		3	
81292	Liffland	13.14	16.24				200	Visnums-kil Mos...	36.99	16.58		1	
81330	Posseberg	14.1	16.26	4			81310	Myrhult	37.88	17.00			
81336	Revsand	16.58	16.29	1			81061	Hälla	39.43	17.02			
81058	Hult	17.97	16.31	3			81305	Mossbron	40.98	17.04			
90130	Västra Vike	19.08	16.33	1			81400	Åserud	43.04	17.07		2	
81462	Ljunggården/Mjö...	19.23	16.33				90021	Bränningen Korset	43.86	17.08		1	
81463	Missionshuset/Hult	19.55	16.33	1			81303	Medhamn	45.23	17.10		2	

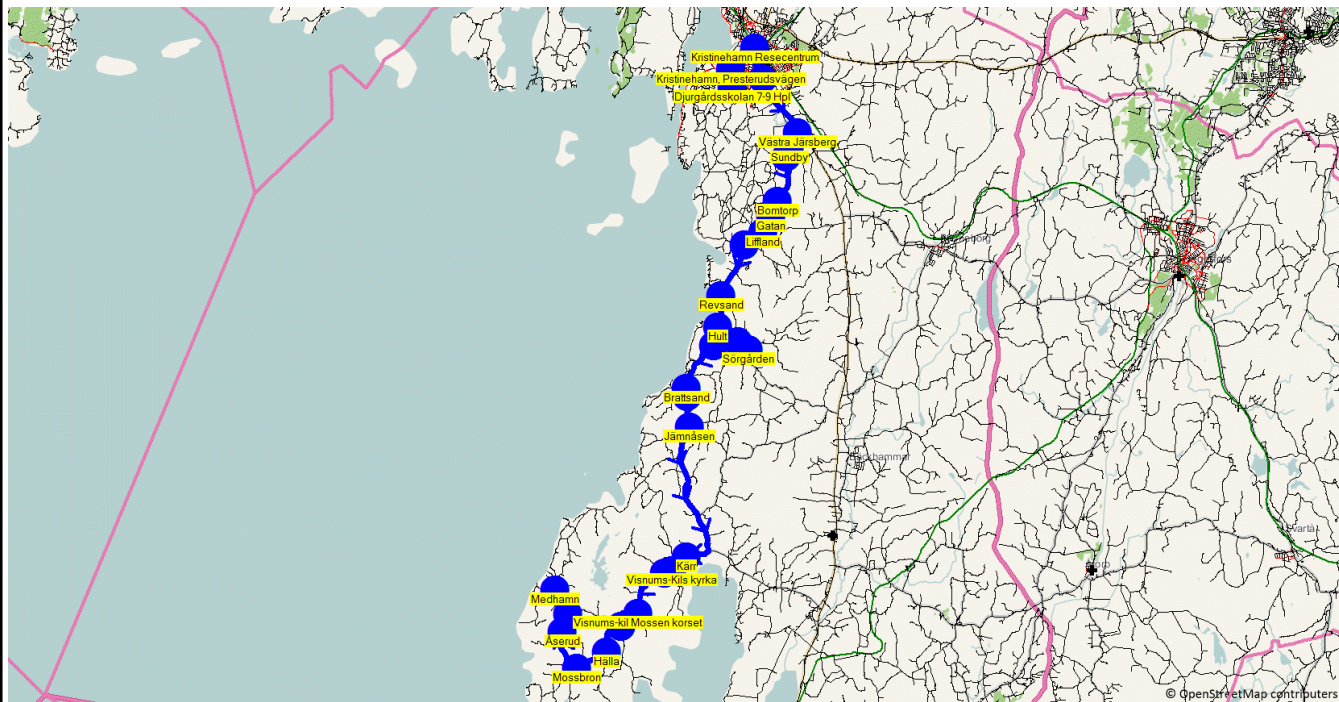


Turnr	Start kl	Slut kl	Linjesträckning			
O8132	16.10	17.05	Kristinehamn Resecentrum - Västra Järsberg - Sundby - Bomtorp - Gatan - Posseberg - Revsand - Hult - Gisslegården - Brattsand - Jämnäsen - Kärr - Visnums-Kils kyrka - Kilsby - Visnums-kil Mossen korset - Myrhult - Mossbron - Åserud - Bränningen Korset - Medhamn ONSDAGAR			
PunktNr	Hållplats	Km-Ack	Tid	På	Av	Byte
81081	Kristinehamn Resecentrum	0	16.10			
81025	Västra Järsberg	4.49	16.17			
81370	Sundby	5.23	16.18			
81017	Bomtorp	7.66	16.21			
81045	Gatan	8.38	16.22			
81330	Posseberg	10.12	16.25			
81336	Revsand	12.59	16.28			
81058	Hult	13.94	16.30			
81048	Gisslegården	14.78	16.32			
81018	Brattsand	17.18	16.35			
81069	Jämnäsen	18.92	16.38			
81285	Kärr	25.74	16.48			
81402	Visnums-Kils kyrka	26.72	16.49			
81078	Kilsby	27.09	16.49			
200	Visnums-kil Mossen korset	29.48	16.53			
81310	Myrhult	30.38	16.54			
81305	Mossbron	33.48	16.59			
81400	Åserud	35.53	17.02			
90021	Bränningen Korset	36.37	17.03			
81303	Medhamn	37.74	17.05			


Start kl
Turnr Slut kl Linjesträckning

TO8132	15.55 17.10	Djurgårdsskolan 7-9 Hpl - Kristinehamn, Prästerudsvägen - Kristinehamn Resecentrum - Kristinehamn, Södermalmsskolan - Västra Järsberg - Sundby - Jutviksvägen - Bomtorp - Gatan - Liffland - Posseberg - Revsand - Hult - Missionshuset/Hult - Ljunggården/Mjölkpallen - Sörgården - Gisslegården - Brattsand - Jästa - Jämnåsen - Kärr - Visnums-Kils kyrka - Kilsby - Visnums-kil Mossen korset - Myrhult - Hälla - Mossbron - Åserud - Bränningen Korset - Medhamn TORSDAGAR
--------	----------------	--

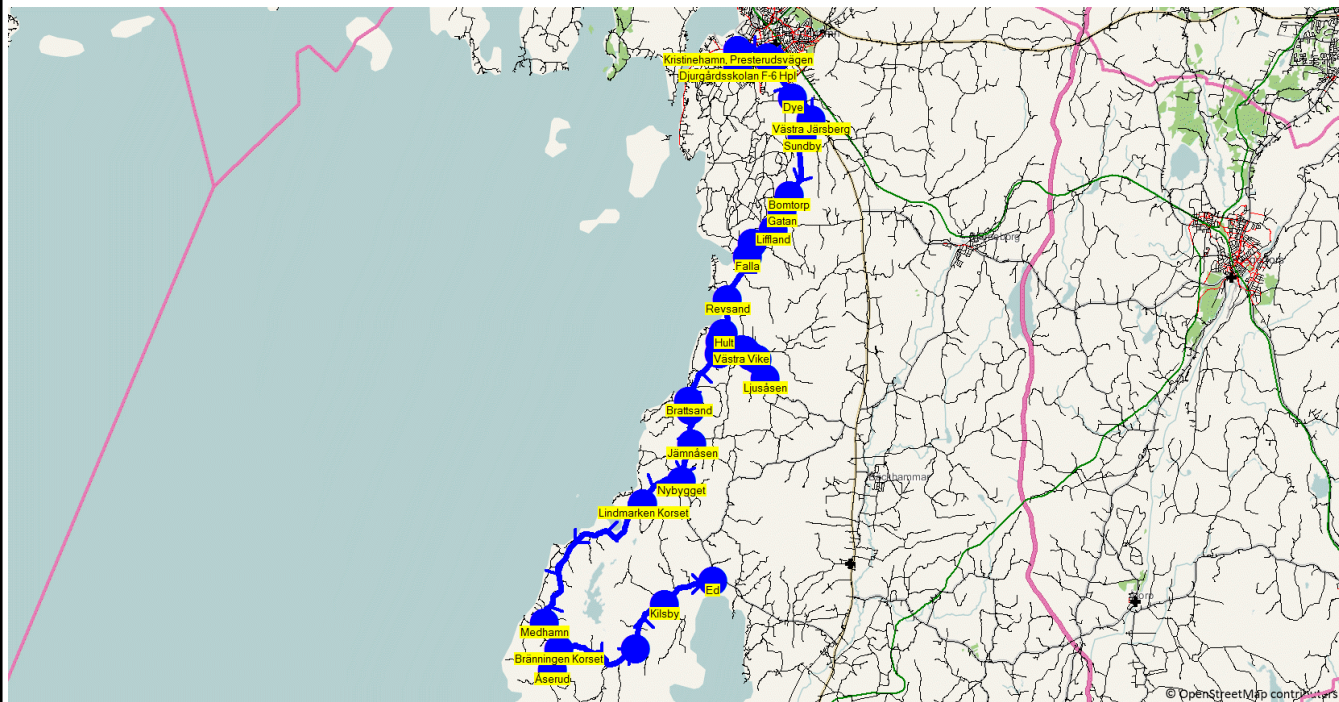
PunktNr	Hållplats	Km-A	Tid	På	Av	Byte	PunktNr	Hållplats	Km-A	Tid	På	Av	Byte
86008	Djurgårdsskolan ...	0	15.55	19			90014	Sörgården	20.58	16.34		5	
81199	Kristinehamn, Pr...	1.42	16.02				81048	Gisslegården	23.05	16.38		1	
81081	Kristinehamn Re...	3.04	16.10	1	1		81018	Brattsand	25.44	16.41			
81242	Kristinehamn, Sö...	5.16	16.13	1			81073	Jästa	25.84	16.42		2	
81025	Västra Järsberg	8.22	16.17	1			81069	Jämnåsen	27.18	16.44			
81370	Sundby	8.96	16.18				81285	Kärr	34	16.53			
81065	Jutviksvägen	9.35	16.19				81402	Visnums-Kils kyrka	34.99	16.55			
81017	Bomtorp	11.4	16.22				81078	Kilsby	35.35	16.55		2	
81045	Gatan	12.36	16.23	1			200	Visnums-kil Mos...	37.75	16.58		1	
81292	Liffland	13.14	16.24				81310	Myrhult	38.65	17.00			
81330	Posseberg	14.1	16.25	1			81061	Hälla	40.19	17.02			
81336	Revsand	16.58	16.29	1			81305	Mossbron	41.75	17.04			
81058	Hult	17.97	16.31	2			81400	Åserud	43.8	17.07		2	
81463	Missionshuset/Hult	19.55	16.33				90021	Bränningen Korset	44.63	17.08		1	
81462	Ljunggården/Mjö...	19.99	16.34				81303	Medhamn	45.99	17.10		1	



Turnr	Start kl	Slut kl	Linjesträckning
F8132	15.55	17.10	Djurgårdsskolan 7-9 Hpl - Kristinehamn, Presterudsvägen - Kristinehamn Resecentrum - Kristinehamn, Södermalmsskolan - Västra Järsberg - Sundby - Jutviksvägen - Bomtorp - Gatan - Liffland - Posseberg - Revsand - Hult - Sörgården - Missionshuset/Hult - Ljunggården/Mjölkpallen - Gisslegården - Brattsand - Jästa - Jämnåsen - Kärr - Visnums-Kils kyrka - Kilsby - Visnums-kil Mossen korset - Myrhult - Hälla - Mossbron - Åserud - Bränningen Korset - Medhamn FREDAGAR

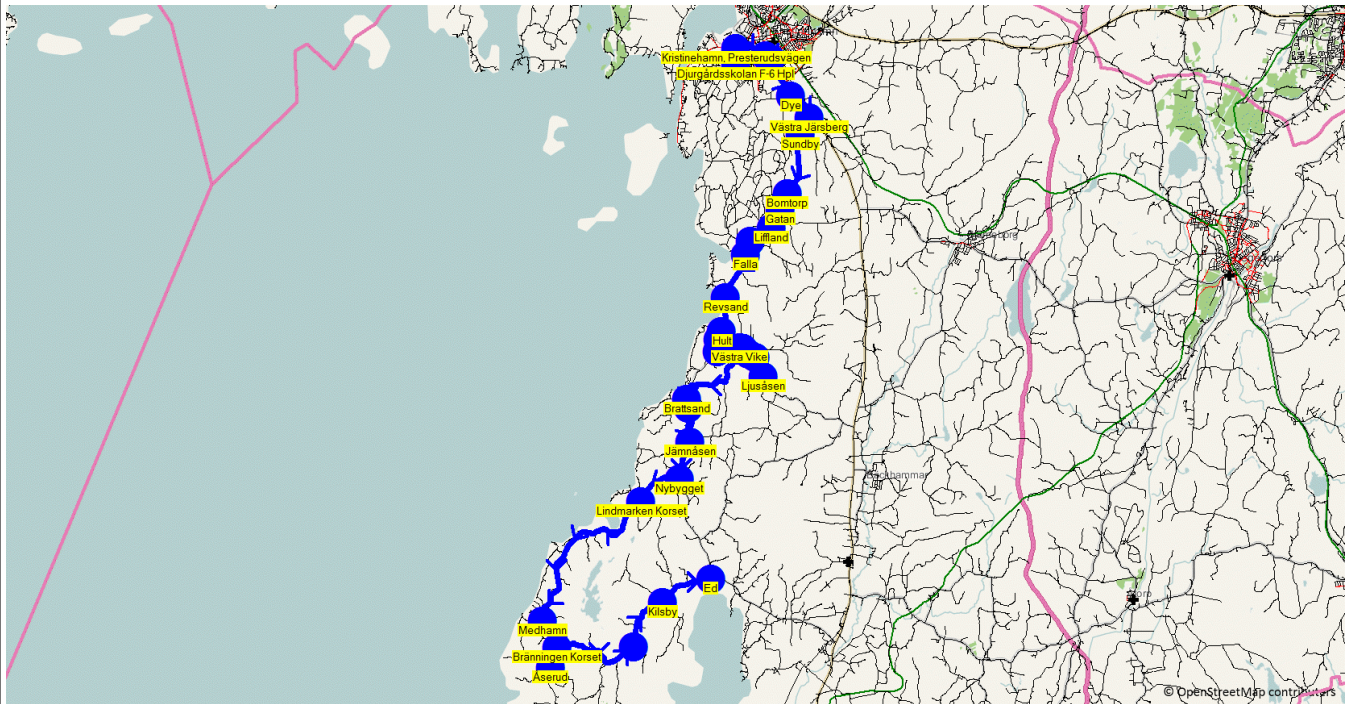
PunktNr	Hållplats	Km-A	Tid	På	Av	Byte	PunktNr	Hållplats	Km-A	Tid	På	Av	Byte
86008	Djurgårdsskolan ...	0	15.55	19			81462	Ljunggården/Mjö...	20.4	16.35			
81199	Kristinehamn, Pr...	1.42	16.02				81048	Gisslegården	22.29	16.37		1	
81081	Kristinehamn Re...	3.04	16.10				81018	Brattsand	24.68	16.41			
81242	Kristinehamn, Sö...	5.16	16.13	1			81073	Jästa	25.08	16.41		2	
81025	Västra Järsberg	8.22	16.17		1		81069	Jämnåsen	26.42	16.43			
81370	Sundby	8.96	16.18				81285	Kärr	33.24	16.53			
81065	Jutviksvägen	9.35	16.19				81402	Visnums-Kils kyrka	34.23	16.54			
81017	Bomtorp	11.4	16.22				81078	Kilsby	34.59	16.55		2	
81045	Gatan	12.36	16.23		1		200	Visnums-kil Mos...	36.99	16.58		1	
81292	Liffland	13.14	16.24				81310	Myrhult	37.88	17.00			
81330	Posseberg	14.1	16.26		1		81061	Hälla	39.43	17.02			
81336	Revsand	16.58	16.29				81305	Mossbron	40.98	17.04			
81058	Hult	17.97	16.31		2		81400	Åserud	43.04	17.07		2	
90014	Sörgården	19.81	16.34		5		90021	Bränningen Korset	43.86	17.08		1	
81463	Missionshuset/Hult	20.08	16.34				81303	Medhamn	45.23	17.10		1	

SKJUTS+ för Värmlandstrafik
 2020-08-24 11:14:39

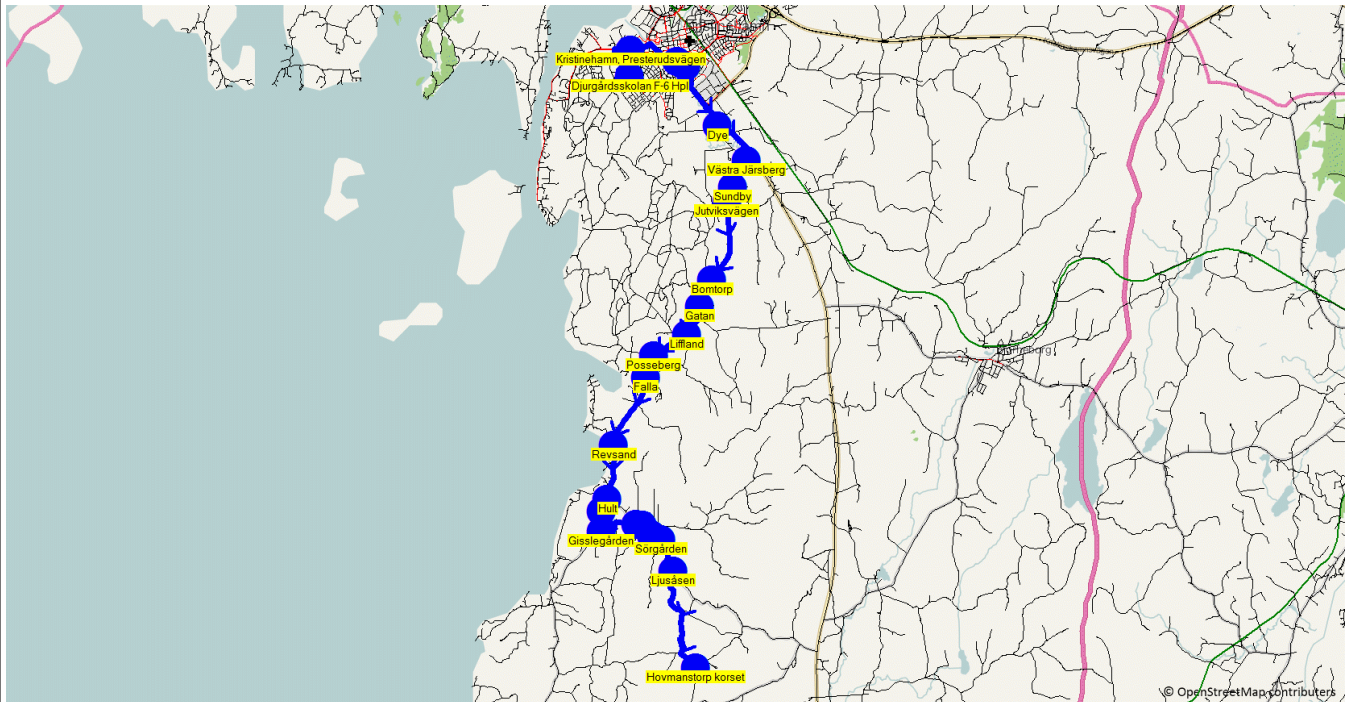
 Läsår 20/21
 Period 181


Turnr	Start kl	Slut kl	Linjesträckning
M8135	14.35	15.40	Djurgårdsskolan F-6 Hpl - Kristinehamn, Presterudsvägen - Kristinehamn, Södertull - Kristinehamn, Södermalmsskolan - Dye - Västra Järsberg - Sundby - Bomtorp - Gatan - Liffland - Falla - Posseberg - Revsand - Hult - Gläntan Dagis - Västra Vike - Ljunggården/Mjölkpallen - Missionshuset/Hult - Sörgården - Ljusåsen - Gisslegården - Brattsand - Jästa - Jämnåsen - Nybygget - Lindmarken Korset - Åserud - Visnums-kil Mossen korset - Kilsby - Ed MÅNDAGAR

PunktNr	Hållplats	Km-A	Tid	På	Av	Byte	PunktNr	Hållplats	Km-A	Tid	På	Av	Byte
86007	Djurgårdsskolan ...	0	14.35	31			81462	Ljunggården/Mjöl...	19.59	15.01			
81199	Kristinehamn, Pr...	1.27	14.37				81463	Missionshuset/Hult	19.92	15.02	1		
81243	Kristinehamn, Sö...	2.68	14.40				90014	Sörgården	20.18	15.02	3		
81242	Kristinehamn, Sö...	3.58	14.41	3			136	Ljusåsen	21.14	15.03	1		
86022	Dye	5.44	14.45	1			81048	Gisslegården	24.62	15.08	3		
81025	Västra Järsberg	6.8	14.47	1			81018	Brattsand	27.02	15.12	2		
81370	Sundby	7.54	14.48	1			81073	Jästa	27.41	15.13	2		
81017	Bomtorp	9.98	14.50	1			81069	Jämnåsen	28.76	15.15	1		
81045	Gatan	10.94	14.51	1			81322	Nybygget	30.29	15.18	1		
81292	Liffland	11.72	14.52				334	Lindmarken Korset	32.21	15.20	1		
81038	Falla	13.25	14.53	1			81303	Medhamn	39.79	15.28	1		
81330	Posseberg	14	14.54	3			90021	Bränningen Korset	41.15	15.29	1		
81336	Revsand	16.48	14.57	1			81400	Åserud	41.98	15.30	1		
81058	Hult	17.88	14.59	1			200	Visnums-kil Mos...	46.52	15.35	2		
250	Gläntan Dagis	18.21	15.00				81078	Kilsby	48.92	15.38	1		
90130	Västra Vike	19.45	15.01	1			81032	Ed	51.29	15.40	1		

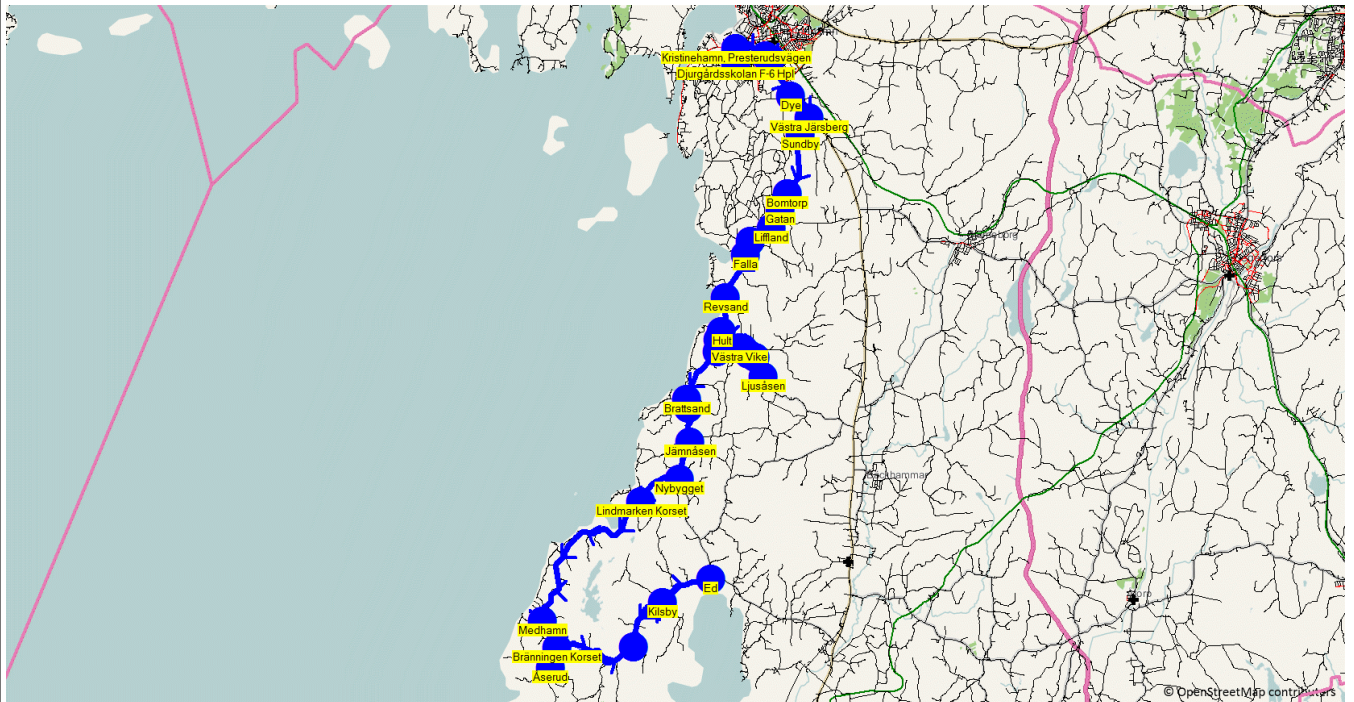


Turnr	Start kl	Slut kl	Linjesträckning										
TI8135	14.35	15.40	Djurgårdsskolan F-6 Hpl - Kristinehamn, Presterudsvägen - Kristinehamn, Södertull - Kristinehamn, Södermalmsskolan - Dye - Västra Järsberg - Sundby - Bomtorp - Gatan - Liffland - Falla - Posseberg - Revsand - Hult - Gläntan Dagis - Västra Vike - Sörgården - Ljusåsen - Gisslegården - Ljunggården/Mjölkpallen - Missionshuset/Hult - Brattsand - Jästa - Nybygget - Lindmarken Korset - Lindmarken Korset - Visnums-kil Mossen korset - Kilsby - Ed TISDAGAR										
PunktNr	Hållplats	Km-A	Tid	På	Av	Byte	PunktNr	Hållplats	Km-A	Tid	På	Av	Byte
86007	Djurgårdsskolan ...	0	14.35	22			90014	Sörgården	20.18	15.03		2	
81199	Kristinehamn, Pr...	1.27	14.37				136	Ljusåsen	21.14	15.04		1	
81243	Kristinehamn, Sö...	2.68	14.40				81048	Gisslegården	23.92	15.08		4	
81242	Kristinehamn, Sö...	3.58	14.41				81462	Ljunggården/Mjö...	25.8	15.10			
86022	Dye	5.44	14.45		1		81463	Missionshuset/Hult	26.13	15.10			
81025	Västra Järsberg	6.8	14.47		1		81018	Brattsand	30.05	15.15		1	
81370	Sundby	7.54	14.48		1		81073	Jästa	30.44	15.15			
81017	Bomtorp	9.98	14.50				81069	Jämnåsen	31.79	15.16		1	
81045	Gatan	10.94	14.51		1		81322	Nybygget	33.33	15.18			
81292	Liffland	11.72	14.52				334	Lindmarken Korset	35.24	15.20		1	
81038	Falla	13.25	14.53		1		81303	Medhamn	42.82	15.28		1	
81330	Posseberg	14	14.54				90021	Bränningen Korset	44.19	15.29		1	
81336	Revsand	16.48	14.57		1		81400	Åserud	45.01	15.30		1	
81058	Hult	17.88	14.59				200	Visnums-kil Mos...	49.56	15.35		2	
250	Gläntan Dagis	18.21	15.00				81078	Kilsby	51.95	15.38			
90130	Västra Vike	19.45	15.02				81032	Ed	54.32	15.40		1	



Turnr	Start kl	Slut kl	Linjesträckning
O8135	14.35	15.15	Djurgårdsskolan F-6 Hpl - Kristinehamn, Presterudsvägen - Kristinehamn, Södertull - Kristinehamn, Södermalmsskolan - Dye - Västra Järsberg - Sundby - Jutviksvägen - Bomtorp - Gatan - Liffland - Falla - Posseberg - Revsand - Hult - Gläntan Dagis - Gisslegården - Västra Vike - Ljunggården/Mjölkpallen - Missionshuset/Hult - Sörgården - Ljusåsen - Hovmanstorp korset ONSDAGAR

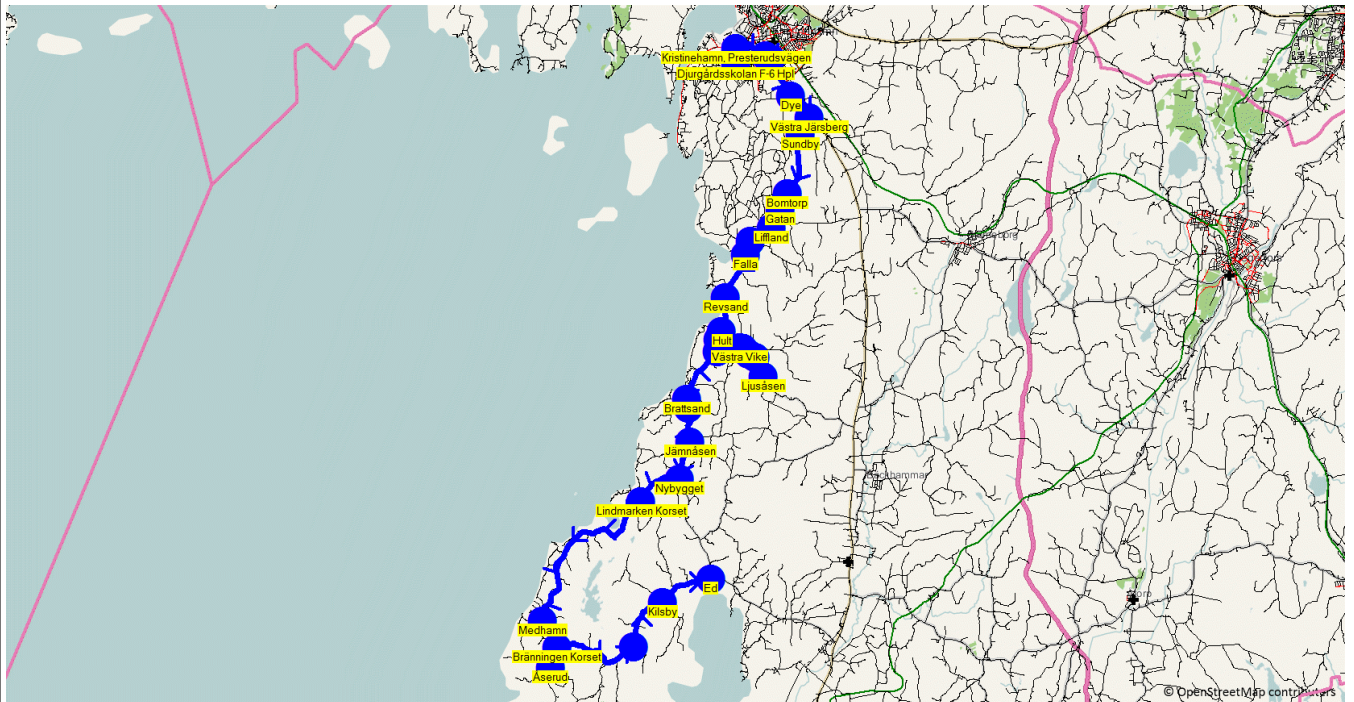
PunktNr	Hållplats	Km-A	Tid	På	Av	Byte	PunktNr	Hållplats	Km-A	Tid	På	Av	Byte
86007	Djurgårdsskolan ...	0	14.35	28			81330	Posseberg	14	14.54	4		
81199	Kristinehamn, Pr...	1.27	14.37				81336	Revsand	16.48	14.59	2		
81243	Kristinehamn, Sö...	2.68	14.40				81058	Hult	17.88	15.02	3		
81242	Kristinehamn, Sö...	3.58	14.41	5	1		250	Gläntan Dagis	18.21	15.03			
86022	Dye	5.44	14.45	1			81048	Gisslegården	18.72	15.04	3		
81025	Västra Järsberg	6.8	14.47	2			90130	Västra Vike	19.75	15.06	1		
81370	Sundby	7.54	14.48	2			81462	Ljunggården/Mjö...	19.89	15.06			
81065	Jutviksvägen	7.93	14.48				81463	Missionshuset/Hult	20.22	15.07	1		
81017	Bomtorp	9.98	14.50	1			90014	Sörgården	20.48	15.07	8		
81045	Gatan	10.94	14.51	2			136	Ljusåsen	21.44	15.09	1		
81292	Liffland	11.72	14.52				214	Hovmanstorp kor...	24.31	15.15	1		
81038	Falla	13.25	14.53	1									



Turnr	Start kl	Slut kl	Linjesträckning
-------	----------	---------	-----------------

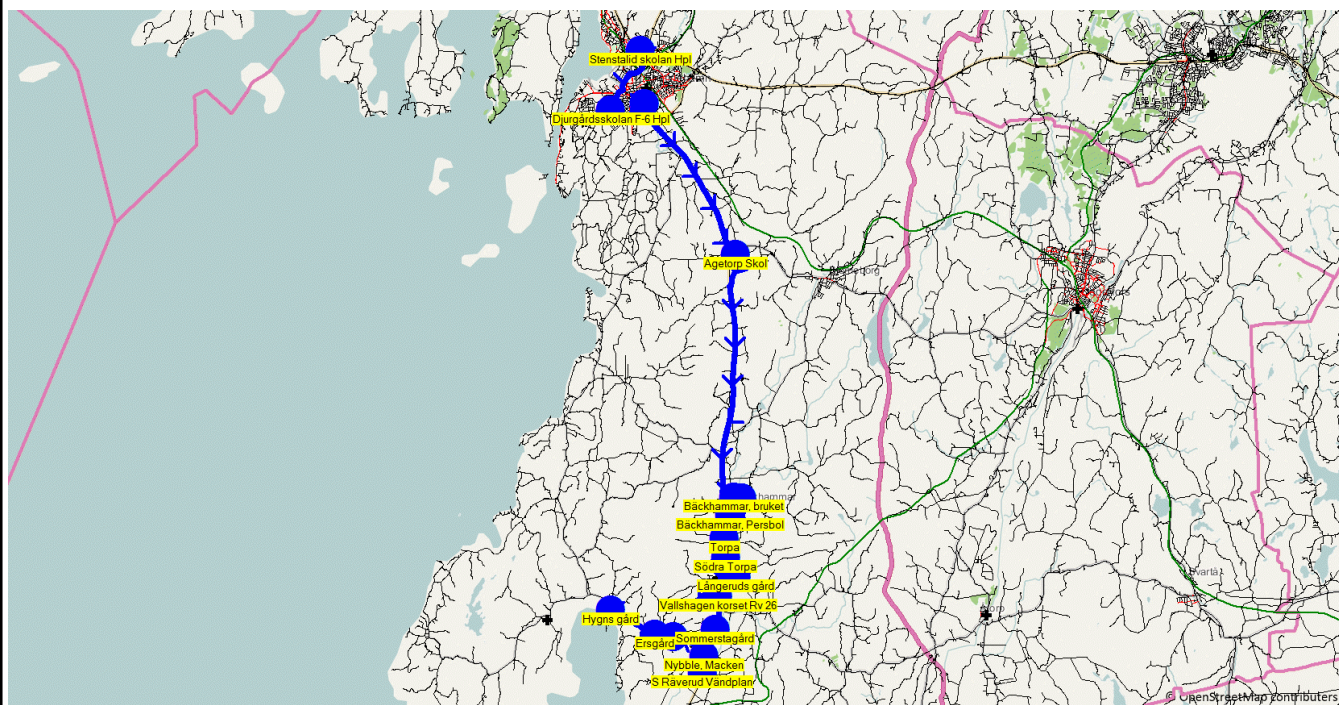
TO8135	14.35	15.40	Djurgårdsskolan F-6 Hpl - Kristinehamn, Presterudsvägen - Kristinehamn, Södertull - Kristinehamn, Södermalmsskolan - Dye - Västra Järsberg - Sundby - Bomtorp - Gatan - Liffland - Falla - Posseberg - Revsand - Hult - Gläntan Dagis - Västra Vike - Sörgården - Ljusåsen - Ljunggården/Mjölkpallen - Missionshuset/Hult - Gisslegården - Brattsand - Jästa - Nybygget - Lindmarken Korset - Medhamn - Bränningen Korset - Åserud - Kilsby - Visnums-kil Mossen korset - Ed TORSDAGAR
--------	-------	-------	---

PunktNr	Hållplats	Km-A	Tid	På	Av	Byte	PunktNr	Hållplats	Km-A	Tid	På	Av	Byte
86007	Djurgårdsskolan ...	0	14.35	31			90014	Sörgården	20.18	15.02		3	
81199	Kristinehamn, Pr...	1.27	14.37				136	Ljusåsen	21.14	15.03		1	
81243	Kristinehamn, Sö...	2.68	14.40				81462	Ljunggården/Mjöl...	22.75	15.05			
81242	Kristinehamn, Sö...	3.58	14.41	3			81463	Missionshuset/Hult	23.07	15.05		1	
86022	Dye	5.44	14.45	1			81048	Gisslegården	25.38	15.08		3	
81025	Västra Järsberg	6.8	14.47	1			81018	Brattsand	27.78	15.10		2	
81370	Sundby	7.54	14.48	1			81073	Jästa	28.17	15.11		2	
81017	Bomtorp	9.98	14.50	1			81069	Jämnåsen	29.52	15.12		1	
81045	Gatan	10.94	14.51	1			81322	Nybygget	31.06	15.14		1	
81292	Liffland	11.72	14.52				334	Lindmarken Korset	32.97	15.16		1	
81038	Falla	13.25	14.53	1			81303	Medhamn	40.55	15.24		1	
81330	Posseberg	14	14.54	3			90021	Bränningen Korset	41.92	15.25		1	
81336	Revsand	16.48	14.57	1			81400	Åserud	42.74	15.26		1	
81058	Hult	17.88	14.59	1			81078	Kilsby	49.57	15.33		1	
250	Gläntan Dagis	18.21	14.59				200	Visnums-kil Mos...	51.97	15.35		2	
90130	Västra Vike	19.45	15.01	1			81032	Ed	56.6	15.40		1	



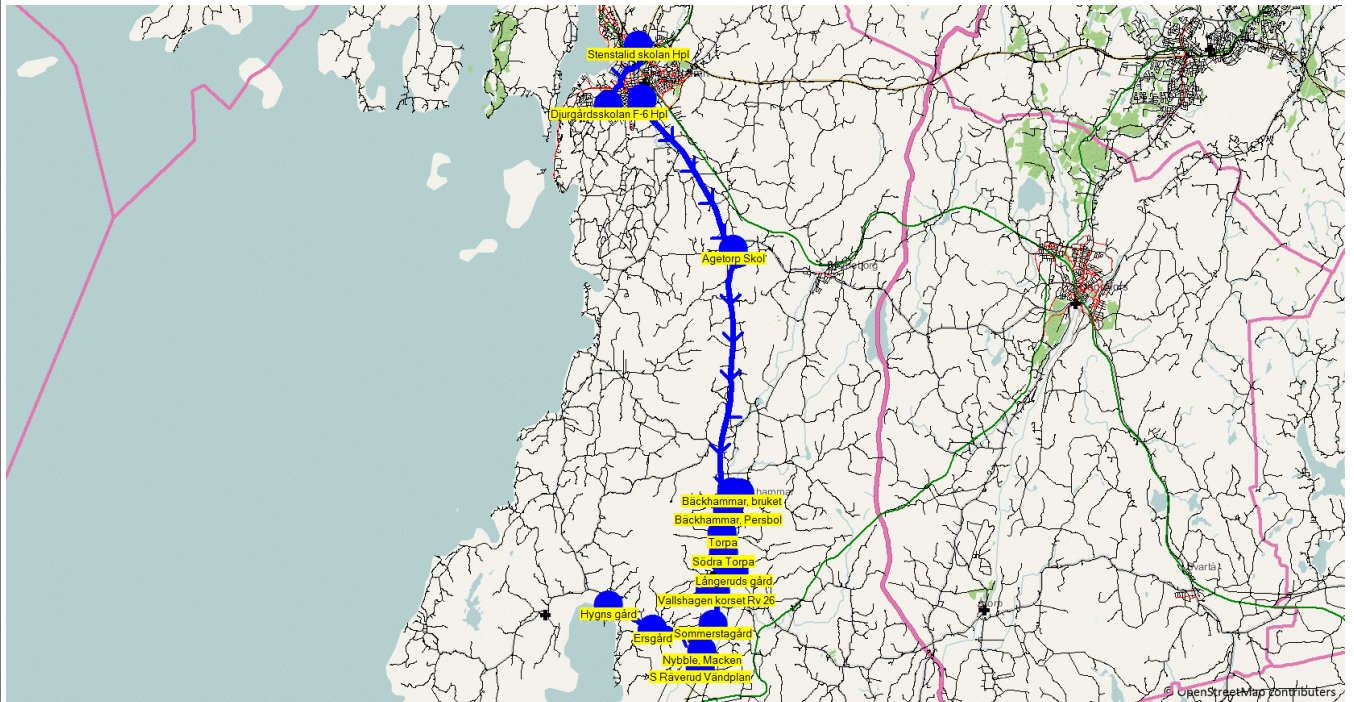
Turnr	Start kl	Slut kl	Linjesträckning
F8135	14.35	15.40	Djurgårdsskolan F-6 Hpl - Kristinehamn, Presterudsvägen - Kristinehamn, Södertull - Kristinehamn, Södermalmsskolan - Dye - Västra Järsberg - Sundby - Bomtorp - Gatan - Liffland - Falla - Posseberg - Revsand - Hult - Gläntan Dagis - Västra Vike - Sörgården - Ljusåsen - Missionshuset/Hult - Ljunggården/Mjölkpallen - Gisslegården - Brattsand - Jästa - Nybygget - Lindmarken Korset - Visnums-kil Mossen korset - Kilsby - Ed FREDAGAR

PunktNr	Hållplats	Km-A	Tid	På	Av	Byte	PunktNr	Hållplats	Km-A	Tid	På	Av	Byte
86007	Djurgårdsskolan ...	0	14.35	31			90014	Sörgården	20.18	15.02		3	
81199	Kristinehamn, Pr...	1.27	14.37				136	Ljusåsen	21.14	15.03		1	
81243	Kristinehamn, Sö...	2.68	14.40				81463	Missionshuset/Hult	22.41	15.05		1	
81242	Kristinehamn, Sö...	3.58	14.41	5	1		81462	Ljunggården/Mjö...	22.74	15.06			
86022	Dye	5.44	14.45		1		81048	Gisslegården	24.62	15.08		3	
81025	Västra Järsberg	6.8	14.47		1		81018	Brattsand	27.02	15.12		2	
81370	Sundby	7.54	14.48		2		81073	Jästa	27.41	15.13		2	
81017	Bomtorp	9.98	14.50		1		81069	Jämnåsen	28.76	15.15		1	
81045	Gatan	10.94	14.51		1		81322	Nybygget	30.29	15.18		1	
81292	Liffland	11.72	14.52				334	Lindmarken Korset	32.21	15.20		1	
81038	Falla	13.25	14.53		1		81303	Medhamn	39.79	15.28		1	
81330	Posseberg	14	14.54		3		90021	Bränningen Korset	41.15	15.29		1	
81336	Revsand	16.48	14.57		2		81400	Åserud	41.98	15.30		1	
81058	Hult	17.88	14.59		1		200	Visnums-kil Mos...	46.52	15.35		2	
250	Gläntan Dagis	18.21	15.00				81078	Kilsby	48.92	15.38		1	
90130	Västra Vike	19.45	15.01		1		81032	Ed	51.29	15.40		1	

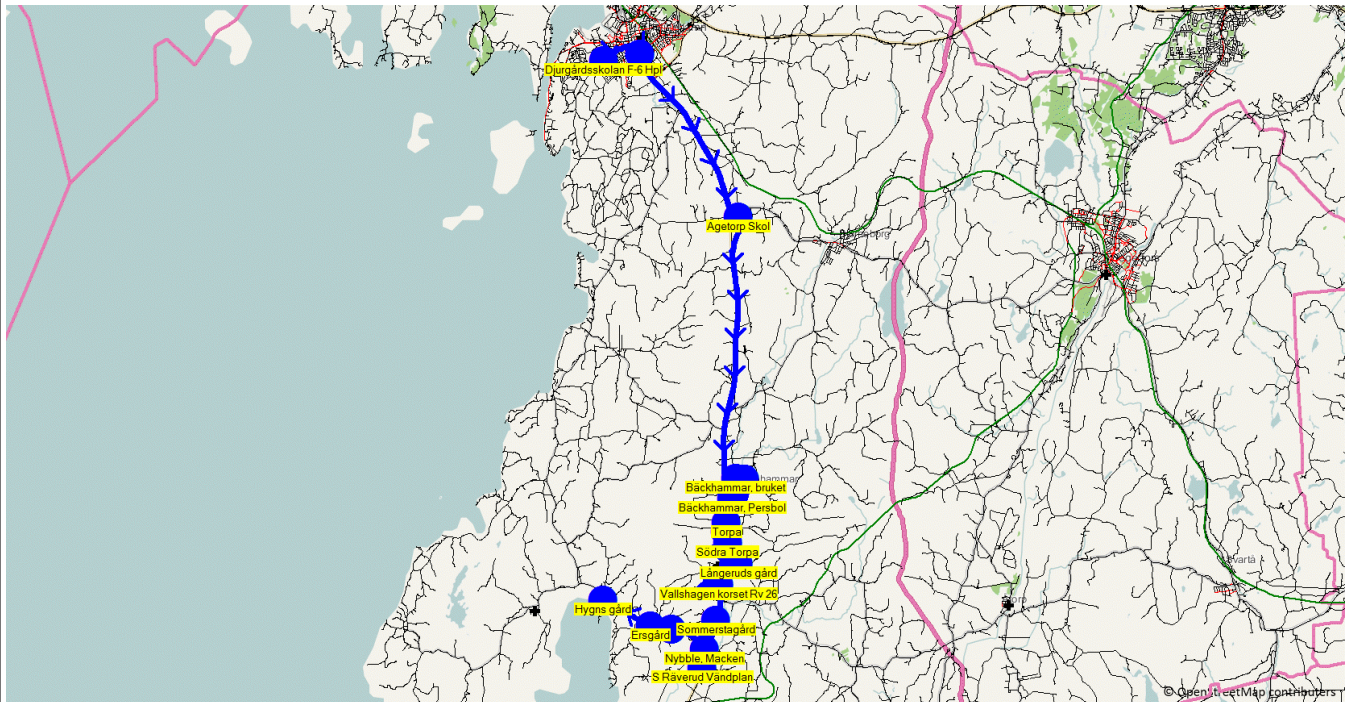


Turnr	Start kl	Slut kl	Linjesträckning
M8136	14.20	15.28	Stenstalid skolan Hpl - Djurgårdsskolan F-6 Hpl - Kristinehamn, Södermalmskolan - Agetorp Skol - Bäckhammar, bruket - Bäckhammar Skola Hpl - Bäckhammar, Persbol - Torpa - Blaxmo kvarn - Södra Torpa - Långeruds gård - Vallshagen korset Rv 26 - Sommerstagård - S Råverud Vändplan - Nybble, Macken - Valunda - Ersgård - Hygns gård MÅNDAGAR

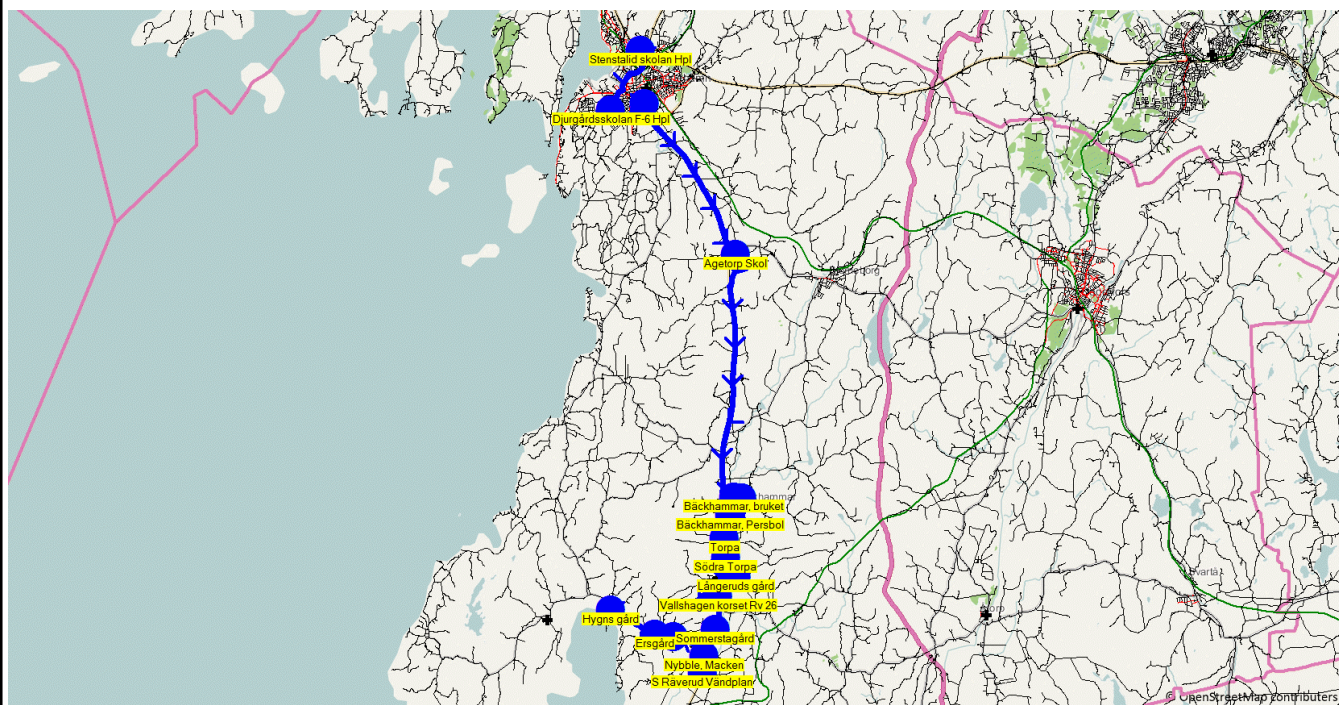
PunktNr	Hållplats	Km-Ack	Tid	På	Av	Byte
39	Stenstalid skolan Hpl	0	14.20			
86007	Djurgårdsskolan F-6 Hpl	3.36	14.26	24		
81242	Kristinehamn, Södermalmskolan	5.31	14.29	2		
295	Agetorp Skol	13.56	14.42		2	
81435	Bäckhammar, bruket	24.08	15.00		2	
86006	Bäckhammar Skola Hpl	24.48	15.00		15	
81436	Bäckhammar, Persbol	25.84	15.03			
81437	Torpa	26.81	15.04		2	
81438	Blaxmo kvarn	27.16	15.05		1	
81439	Södra Torpa	27.64	15.06			
251	Långeruds gård	29.22	15.08		1	
81440	Vallshagen korset Rv 26	30.81	15.11			
81425	Sommerstagård	34.06	15.16			
178	S Råverud Vändplan	35.96	15.19		2	
81321	Nybble, Macken	36.73	15.21			
90017	Valunda	38.24	15.23			
90018	Ersgård	39.03	15.25			
247	Hygns gård	41.15	15.28		1	



Turnr	Start kl	Slut kl	Linjesträckning			
TI8136	14.20	15.28	Stenstalid skolan Hpl - Djurgårdsskolan F-6 Hpl - Kristinehamn, Södermalmskolan - Agetorp Skol - Bäckhammar, bruket - Bäckhammar Skola Hpl - Bäckhammar, Persbol - Torpa - Blaxmo kvarn - Södra Torpa - Långeruds gård - Vallshagen korset Rv 26 - Sommerstagård - S Råverud Vändplan - Nybble, Macken - Ersgård - Hygns gård TISDAGAR			
PunktNr	Hållplats	Km-Ack	Tid	På	Av	Byte
39	Stenstalid skolan Hpl	0	14.20			
86007	Djurgårdsskolan F-6 Hpl	3.36	14.35	20		
81242	Kristinehamn, Södermalmskolan	5.31	14.38			
295	Agetorp Skol	13.56	14.49		1	
81435	Bäckhammar, bruket	24.08	15.04		1	
86006	Bäckhammar Skola Hpl	24.48	15.05		11	
81436	Bäckhammar, Persbol	25.84	15.07			
81437	Torpa	26.81	15.08			
81438	Blaxmo kvarn	27.16	15.08		1	
81439	Södra Torpa	27.64	15.09			
251	Långeruds gård	29.22	15.11		2	
81440	Vallshagen korset Rv 26	30.81	15.14			
81425	Sommerstagård	34.06	15.18			
178	S Råverud Vändplan	35.96	15.21		1	
81321	Nybble, Macken	36.73	15.22		1	
90018	Ersgård	39.03	15.25		1	
247	Hygns gård	41.15	15.28		1	

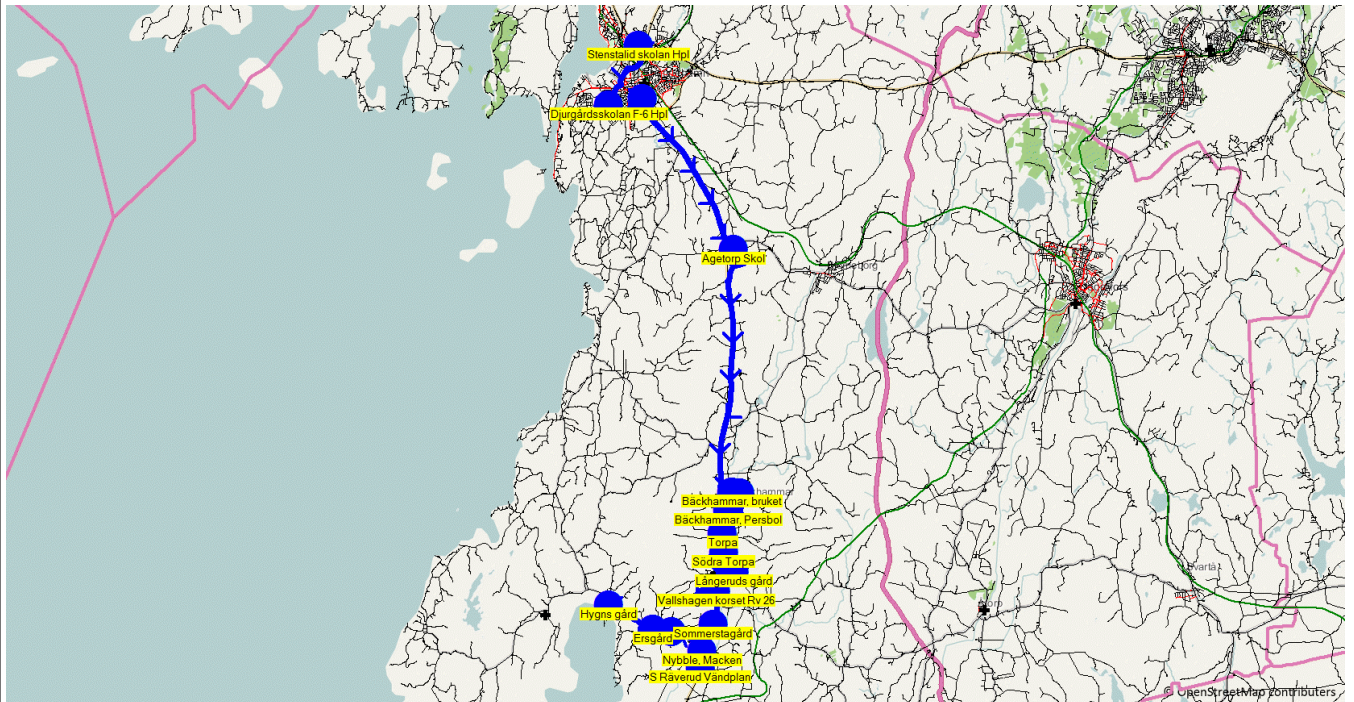


Turnr	Start kl	Slut kl	Linjesträckning			
O8136	14.35	15.37	Djurgårdsskolan F-6 Hpl - Kristinehamn, Södermalmsskolan - Agetorp Skol - Bäckhammar, bruket - Bäckhammar Skola Hpl - Bäckhammar, Persbol - Torpa - Blaxmo kvarn - Södra Torpa - Långeruds gård - Vallshagen korset Rv 26 - Sommerstagård - S Räverud Vändplan - Nybble, Macken - Valunda - Ersgård - Hygns gård ONSDAGAR			
PunktNr	Hållplats	Km-Ack	Tid	På	Av	Byte
86007	Djurgårdsskolan F-6 Hpl	0	14.35	38		2
81242	Kristinehamn, Södermalmsskolan	2.39	14.40	5		
295	Agetorp Skol	10.07	14.49		2	
81435	Bäckhammar, bruket	20.59	15.01		8	3
86006	Bäckhammar Skola Hpl	20.98	15.03		14	
81436	Bäckhammar, Persbol	22.35	15.06			
81437	Torpa	23.32	15.08		3	
81438	Blaxmo kvarn	23.66	15.10		2	
81439	Södra Torpa	24.14	15.12			
251	Långeruds gård	25.73	15.15		4	
81440	Vallshagen korset Rv 26	27.32	15.18			
81425	Sommerstagård	30.56	15.23		1	
178	S Räverud Vändplan	32.47	15.26		2	
81321	Nybble, Macken	33.24	15.28		2	
90017	Valunda	34.74	15.31			
90018	Ersgård	35.54	15.33		3	
247	Hygns gård	37.66	15.37		2	

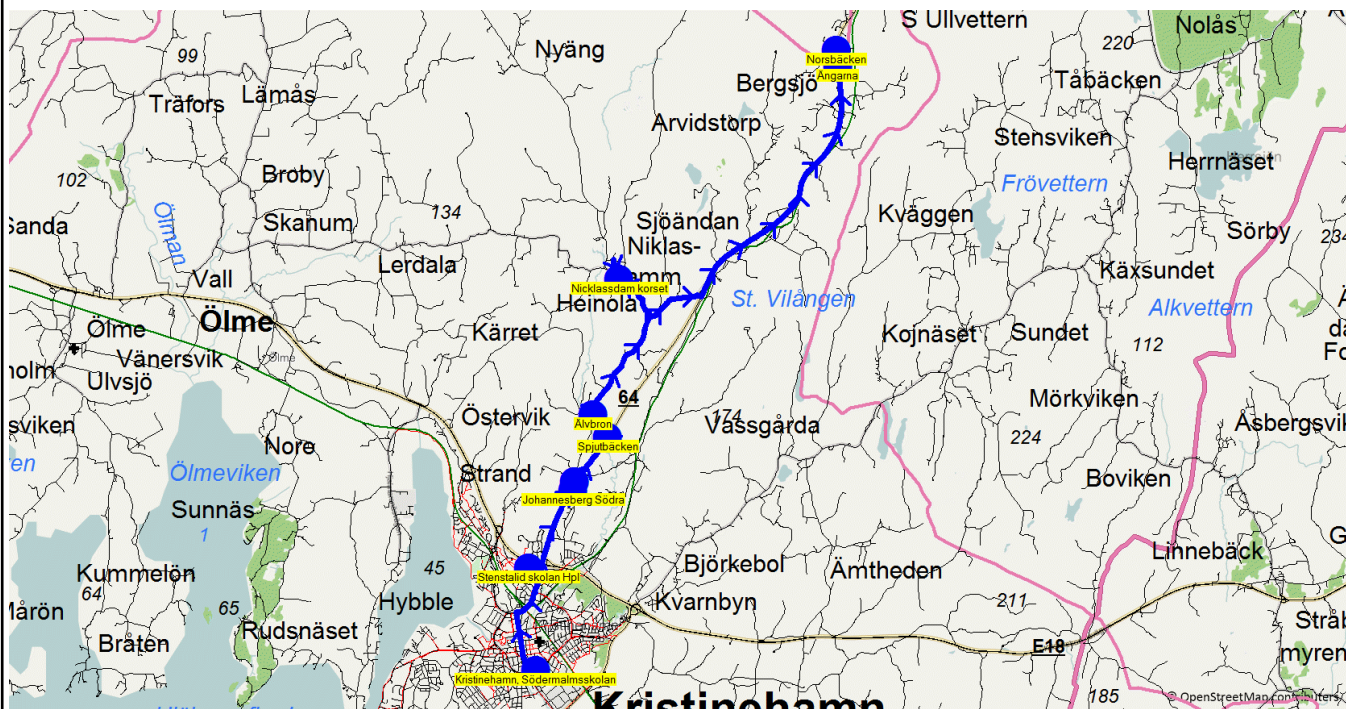


Turnr	Start kl	Slut kl	Linjesträckning
TO8136	14.20	15.29	Stenstälid skolan Hpl - Djurgårdsskolan F-6 Hpl - Kristinehamn, Södermalmskolan - Agetorp Skol - Bäckhammar, bruket - Bäckhammar Skola Hpl - Bäckhammar, Persbol - Torpa - Blaxmo kvarn - Södra Torpa - Långeruds gård - Vallshagen korset Rv 26 - Sommerstagård - S Råverud Vändplan - Nybble, Macken - Valunda - Ersgård - Hygns gård TORSDAGAR

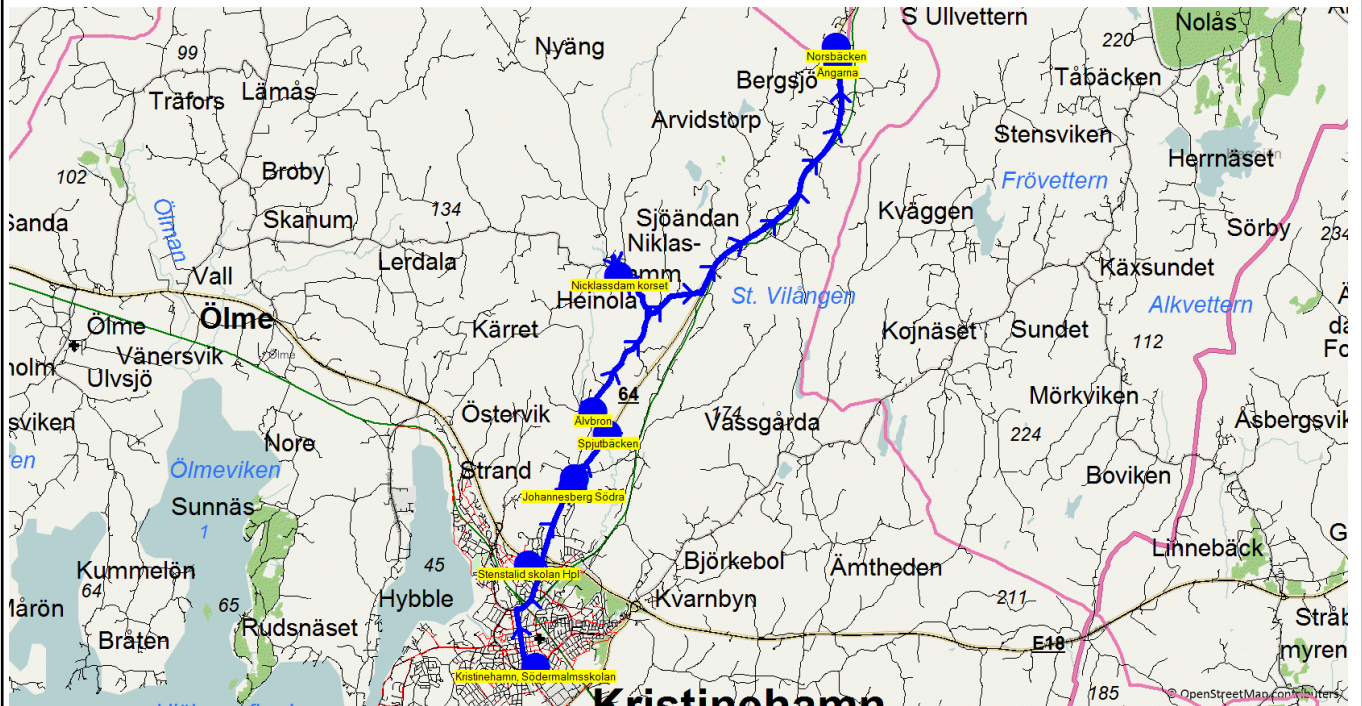
PunktNr	Hållplats	Km-Ack	Tid	På	Av	Byte
39	Stenstälid skolan Hpl	0	14.20			
86007	Djurgårdsskolan F-6 Hpl	3.36	14.35	24		
81242	Kristinehamn, Södermalmskolan	5.31	14.38	2		
295	Agetorp Skol	13.56	14.50		2	
81435	Bäckhammar, bruket	24.08	15.05			
86006	Bäckhammar Skola Hpl	24.48	15.05		17	
81436	Bäckhammar, Persbol	25.84	15.07			
81437	Torpa	26.81	15.09		2	
81438	Blaxmo kvarn	27.16	15.09		1	
81439	Södra Torpa	27.64	15.10			
251	Långeruds gård	29.22	15.12		1	
81440	Vallshagen korset Rv 26	30.81	15.14			
81425	Sommerstagård	34.06	15.19			
178	S Råverud Vändplan	35.96	15.22		2	
81321	Nybble, Macken	36.73	15.23			
90017	Valunda	38.24	15.25			
90018	Ersgård	39.03	15.26			
247	Hygns gård	41.15	15.29		1	



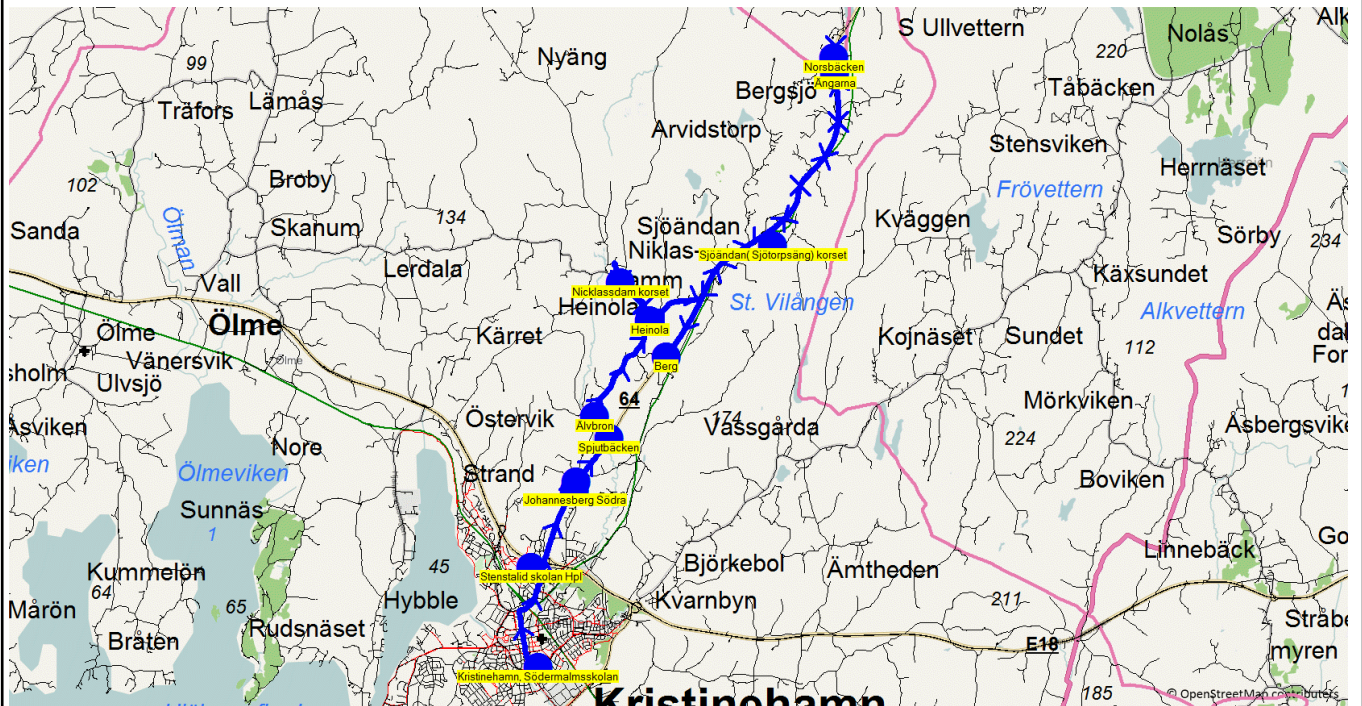
Turnr	Start kl	Slut kl	Linjesträckning			
F8136	14.25	15.40	Stenstalid skolan Hpl - Djurgårdsskolan F-6 Hpl - Kristinehamn, Södermalmskolan - Agetorp Skol - Bäckhammar, bruket - Bäckhammar Skola Hpl - Bäckhammar, Persbol - Torpa - Blaxmo kvarn - Södra Torpa - Långeruds gård - Vallshagen korset Rv 26 - Sommerstagård - S Råverud Vändplan - Nybble, Macken - Valunda - Ersgård - Hygns gård FREDAGAR			
PunktNr	Hållplats	Km-Ack	Tid	På	Av	Byte
39	Stenstalid skolan Hpl	0	14.25			
86007	Djurgårdsskolan F-6 Hpl	3.36	14.31	24		
81242	Kristinehamn, Södermalmskolan	5.31	14.34	3		
295	Agetorp Skol	13.56	14.48		2	
81435	Bäckhammar, bruket	24.08	15.06		2	
86006	Bäckhammar Skola Hpl	24.48	15.07		16	
81436	Bäckhammar, Persbol	25.84	15.09			
81437	Torpa	26.81	15.11		2	
81438	Blaxmo kvarn	27.16	15.11		1	
81439	Södra Torpa	27.64	15.12			
251	Långeruds gård	29.22	15.15		1	
81440	Vallshagen korset Rv 26	30.81	15.17			
81425	Sommerstagård	34.06	15.23			
178	S Råverud Vändplan	35.96	15.26		2	
81321	Nybble, Macken	36.73	15.27			
90017	Valunda	38.24	15.30			
90018	Ersgård	39.03	15.31			
247	Hygns gård	41.15	15.35		1	

SKJUTS+ för Värmlandstrafik
2020-08-24 11:15:21Från Södermalmsskolan
Entreprenör Nobina Värmland
Fordon 8104 Skolbuss 14 KristinehamnLäsår 20/21
Period 181

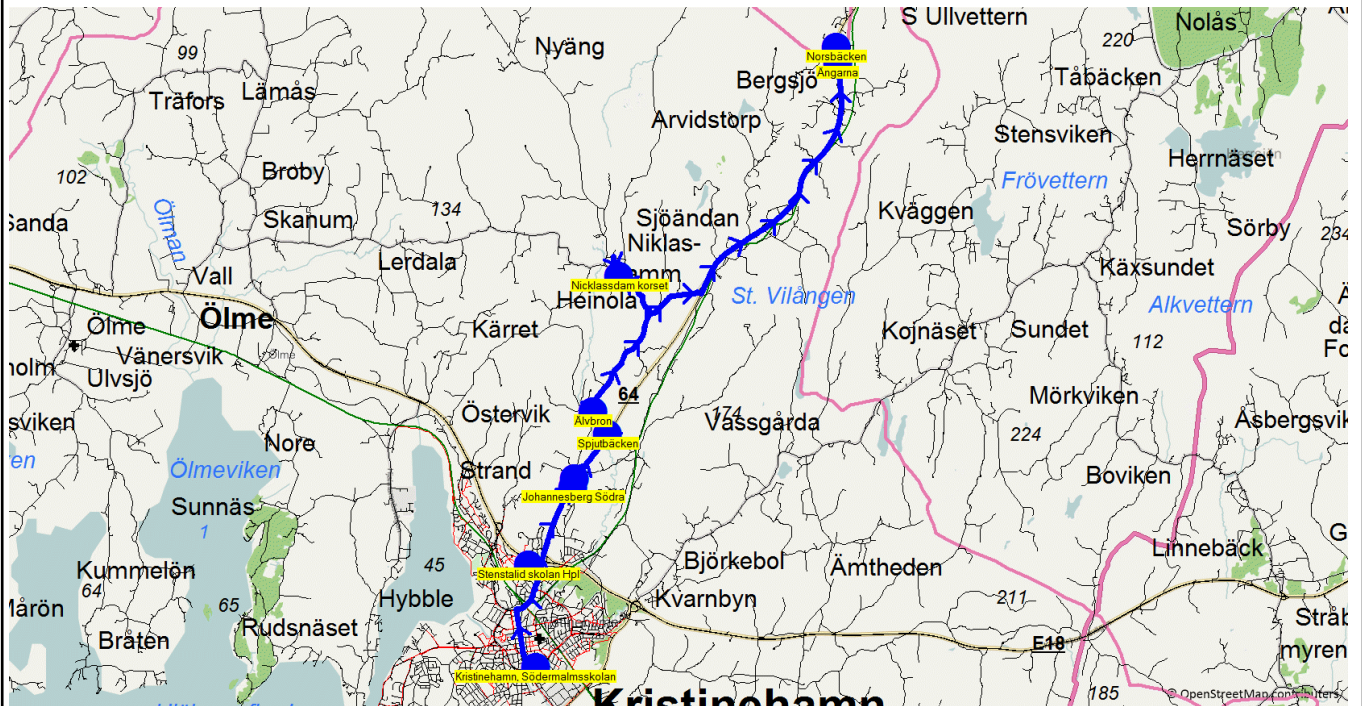
Turnr	Start kl	Slut kl	Linjesträckning			
M8139	14.10	14.42	Kristinehamn, Södermalmsskolan - Stenstald skolan Hpl - Johannesberg Södra - Flymossen - Spjutbäcken - Älvbron - Nicklassdam korset - Ångarna - Norsbäcken MÅNDAGAR			
PunktNr	Hållplats	Km-Ack	Tid	På	Av	Byte
81242	Kristinehamn, Södermalmsskolan	0	14.10			
39	Stenstald skolan Hpl	2.84	14.15	7		
86014	Johannesberg Södra	5.36	14.19		2	
86019	Flymossen	5.59	14.19		1	
81361	Spjutbäcken	6.81	14.21		1	
86013	Älvbron	7.43	14.22		1	
86011	Nicklassdam korset	11.09	14.27			
81000	Ångarna	20.57	14.41		1	
81411	Norsbäcken	20.92	14.42		1	



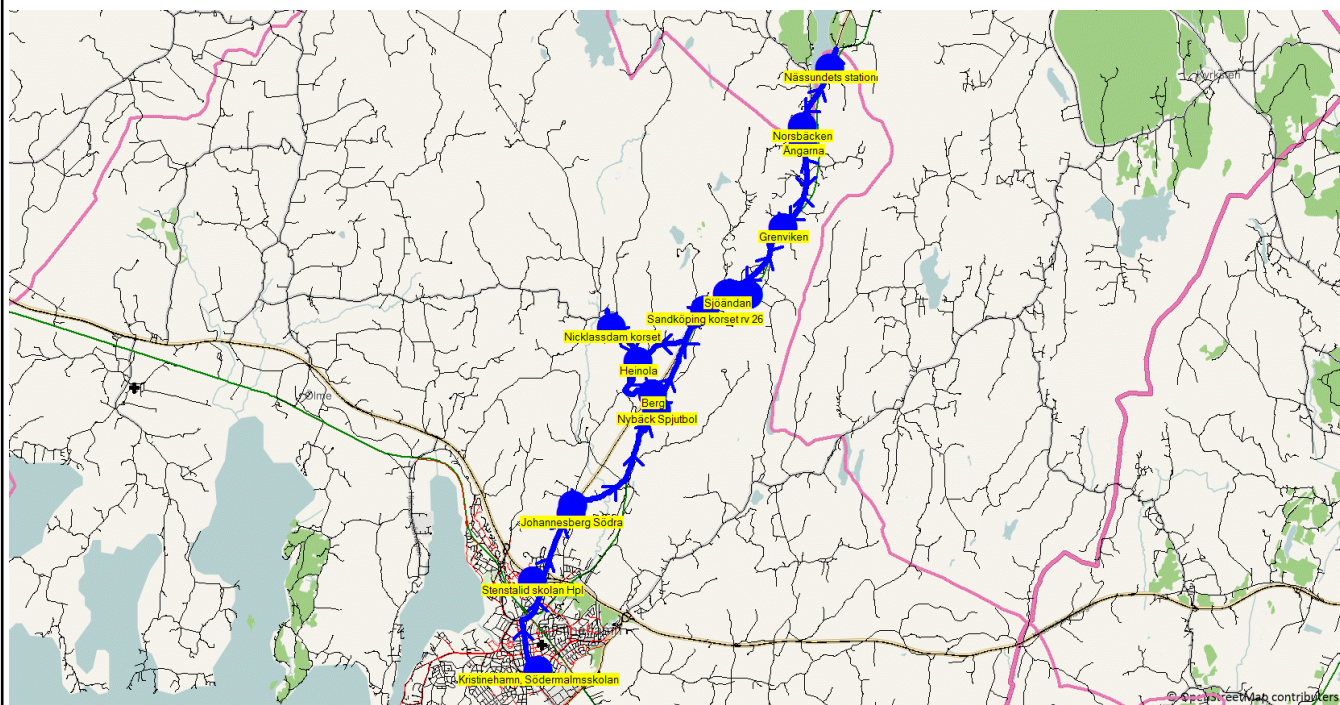
Turnr	Start kl	Slut kl	Linjesträckning			
TI8139	14.10	14.42	Kristinehamn, Södermalmsskolan - Stenstald skolan Hpl - Johannesberg Södra - Flymossen - Spjutbäcken - Älvbron - Nicklassdam korset - Ångarna - Norsbäcken TISDAGAR			
PunktNr	Hållplats	Km-Ack	Tid	På	Av	Byte
81242	Kristinehamn, Södermalmsskolan	0	14.10			
39	Stenstald skolan Hpl	2.84	14.15	5		
86014	Johannesberg Södra	5.36	14.19		1	
86019	Flymossen	5.59	14.19		1	
81361	Spjutbäcken	6.81	14.21		1	
86013	Älvbron	7.43	14.22		1	
86011	Nicklassdam korset	11.09	14.27			
81000	Ångarna	20.57	14.41			
81411	Norsbäcken	20.92	14.42		1	



Turnr	Start kl	Slut kl	Linjesträckning			
O8139	14.10	14.49	Kristinehamn, Södermalmsskolan - Stenstald skolan Hpl - Johannesberg Södra - Flymossen - Spjutbäcken - Älvbron - Nicklassdam korset - Heinola - Sjöändan (Sjötorpsäng) korset - Ångarna - Norsbäcken - Berg ONSDAGAR			
PunktNr	Hållplats	Km-Ack	Tid	På	Av	Byte
81242	Kristinehamn, Södermalmsskolan	0	14.10	1		
39	Stenstald skolan Hpl	2.84	14.15	12		
86014	Johannesberg Södra	5.36	14.18		2	
86019	Flymossen	5.59	14.18		2	
81361	Spjutbäcken	6.81	14.20		1	
86013	Älvbron	7.43	14.21		1	
86011	Nicklassdam korset	11.09	14.25		1	
90004	Heinola	13.12	14.28		1	
289	Sjöändan(Sjötorpsäng) korset	16.82	14.32		1	
81000	Ångarna	21.36	14.38		2	
81411	Norsbäcken	21.71	14.38		1	
81008	Berg	30.15	14.49		1	

SKJUTS+ för Värmlandstrafik
2020-08-24 11:15:31Från Södermalmsskolan
Entreprenör Nobina Värmland
Fordon 8104 Skolbuss 14 KristinehamnLäsår 20/21
Period 181

Turnr	Start kl	Slut kl	Linjesträckning			
TO8139	14.10	14.42	Kristinehamn, Södermalmsskolan - Stenstald skolan Hpl - Johannesberg Södra - Flymossen - Spjutbäcken - Älvbron - Nicklassdam korset - Ångarna - Norsbäcken TORSDAGAR			
PunktNr	Hållplats	Km-Ack	Tid	På	Av	Byte
81242	Kristinehamn, Södermalmsskolan	0	14.10			
39	Stenstald skolan Hpl	2.84	14.15	7		
86014	Johannesberg Södra	5.36	14.19		2	
86019	Flymossen	5.59	14.19		1	
81361	Spjutbäcken	6.81	14.21		1	
86013	Älvbron	7.43	14.22		1	
86011	Nicklassdam korset	11.09	14.27			
81000	Ångarna	20.57	14.41		1	
81411	Norsbäcken	20.92	14.42		1	



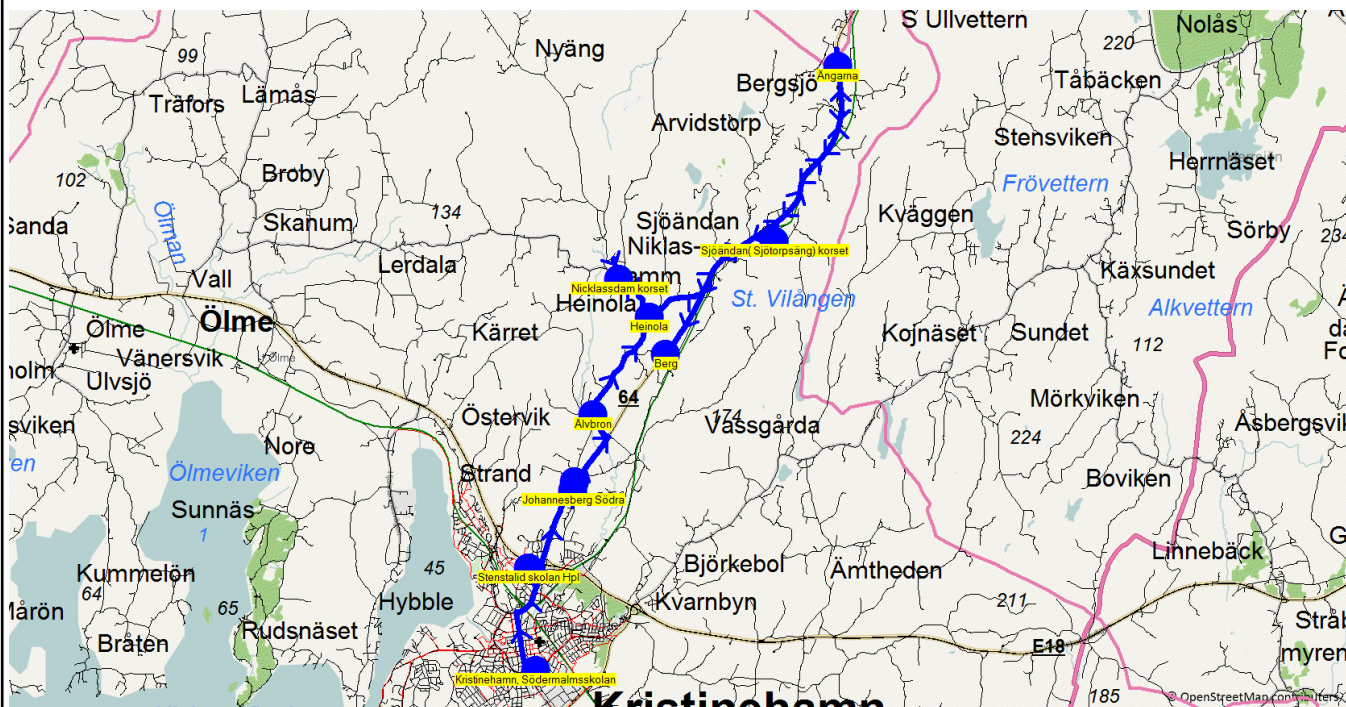
Turnr	Start kl	Slut kl	Linjesträckning
F8139	14.10	15.08	Kristinehamn, Södermalmsskolan - Stenstälid skolan Hpl - Johannesberg Södra - Flymossen - Nybäck Spjutbol - Sandköping korset rv 26 - Sjöändan - Sjöändan(Sjötorpsäng) korset - Grenviken - Ångarna - Nässundets station - Norsbäcken - Heinola - Nicklassdam korset - Berg FREDAGAR

PunktNr	Hållplats	Km-Ack	Tid	På	Av	Byte
81242	Kristinehamn, Södermalmsskolan	0	14.10			
39	Stenstälid skolan Hpl	2.84	14.25	9		
86014	Johannesberg Södra	5.36	14.28		2	
86019	Flymossen	6.27	14.29		1	
215	Nybäck Spjutbol	9.88	14.34			
273	Sandköping korset rv 26	13.32	14.38			
81352	Sjöändan	14.04	14.39			
289	Sjöändan(Sjötorpsäng) korset	14.64	14.40		1	
81051	Grenviken	16.91	14.43			
81000	Ångarna	19.3	14.46		2	
81325	Nässundets station	21.26	14.48			
81411	Norsbäcken	23.79	14.52		1	
90004	Heinola	31.55	15.02		1	
86011	Nicklassdam korset	32.86	15.03		1	
81008	Berg	36.62	15.08			



Turnr	Start kl	Slut kl	Linjesträckning	PunktNr	Hållplats	Km-Ack	Tid	På	Av	Byte
8143	15.55	16.04	Kristinehamn, Södermalmsskolan - Sätterbron MÅNDAGAR, TISDAGAR, TORSDAGAR och FREDAGAR	81242	Kristinehamn, Södermalmsskolan	0	15.55	2		
				185	Sätterbron	6.85	16.04		2	

När det är olika antal elever olika dagar skrivs det största antalet med fet stil.



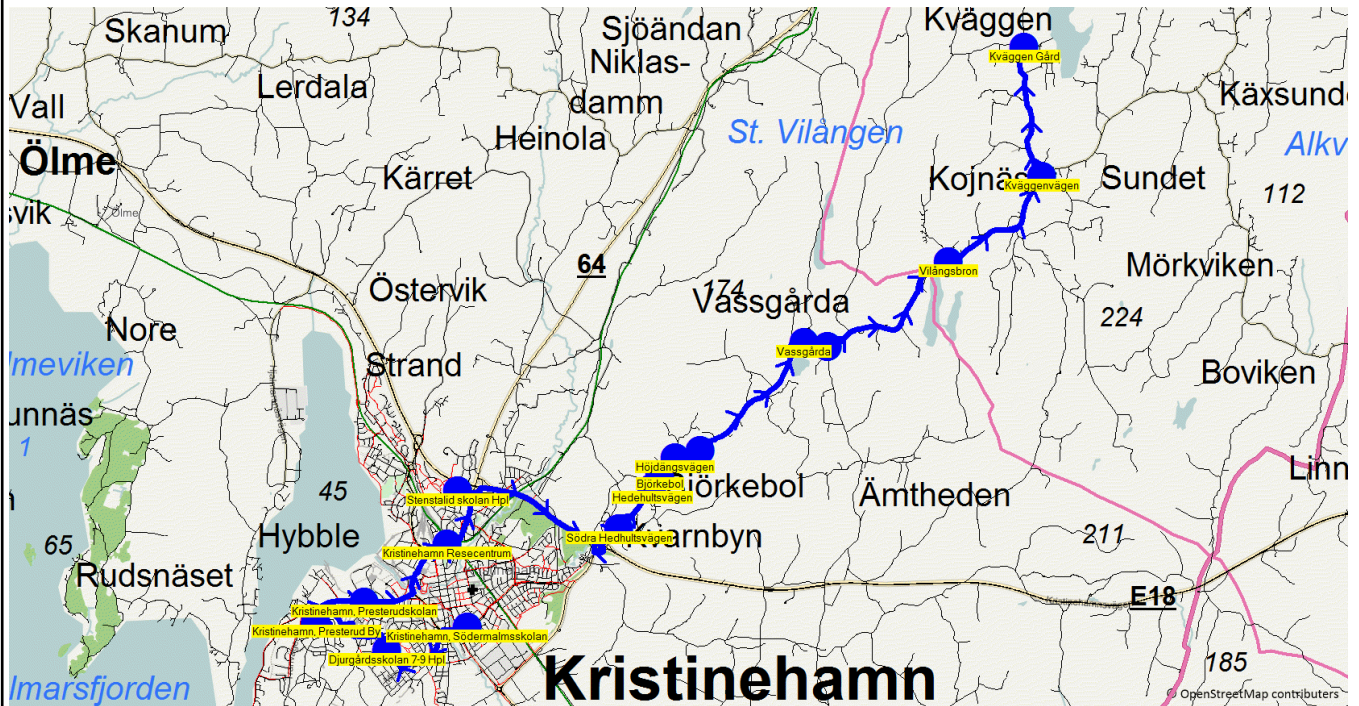
Turnr	Start kl	Slut kl	Linjesträckning			
8145	15.55	16.32	Kristinehamn, Södermalmsskolan - Stenstald skolan Hpl - Johannesberg Södra - Flymossen - Älvbron - Heinola - Nicklassdam korset - Sjöändan(Sjötorsång) korset - Ångarna - Berg MÅNDAGAR, TISDAGAR och TORSDAGAR			
PunktNr	Hållplats	Km-Ack	Tid	På	Av	Byte
81242	Kristinehamn, Södermalmsskolan	0	15.55	1		
39	Stenstald skolan Hpl	2.84	15.59	7		
86014	Johannesberg Södra	5.36	16.02		1	
86019	Flymossen	5.59	16.02		1	
86013	Älvbron	7.43	16.04			
90004	Heinola	9.93	16.07		1	
86011	Nicklassdam korset	11.09	16.09		1	
289	Sjöändan(Sjötorsång) korset	16.67	16.16		1	
81000	Ångarna	21.21	16.22		2	
81008	Berg	29.52	16.32		1	

När det är olika antal elever olika dagar skrivs det största antalet med fet stil.



Turnr	Start kl	Slut kl	Linjesträckning	PunktNr	Hållplats	Km-Ack	Tid	På	Av	Byte
8146	12.40	12.58	Kristinehamn, Södermalmsskolan - Hedehultsvägen - Björkebol - Höjdängsvägen - Vassgård - Sättravägen MÅNDAGAR - FREDAGAR							
				81242	Kristinehamn, Södermalmsskolan	0	12.40	4		
				81413	Hedehultsvägen	4.17	12.47		1	
				81012	Björkebol	4.43	12.48		1	
				81414	Höjdängsvägen	4.82	12.50			
				81392	Vassgård	7.86	12.56		1	
				81417	Sättravägen	8.26	12.58		2	

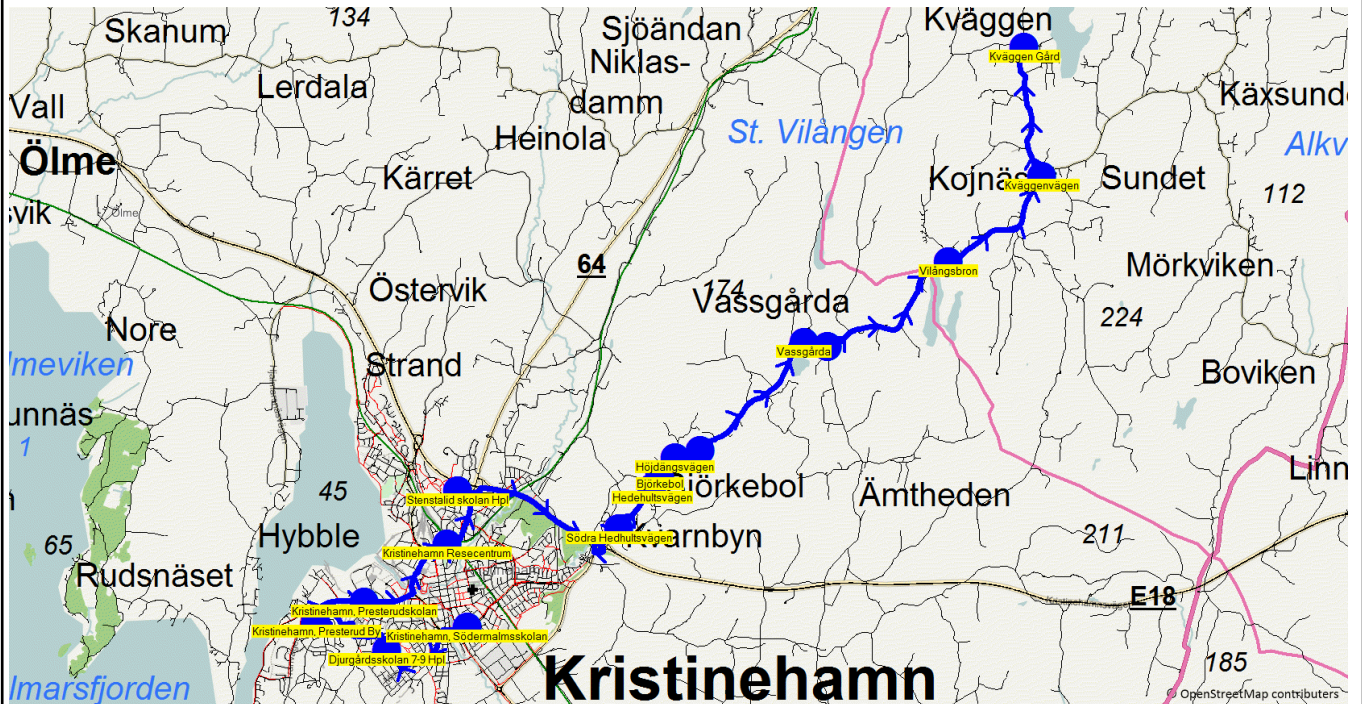
När det är olika antal elever olika dagar skrivs det största antalet med fet stil.



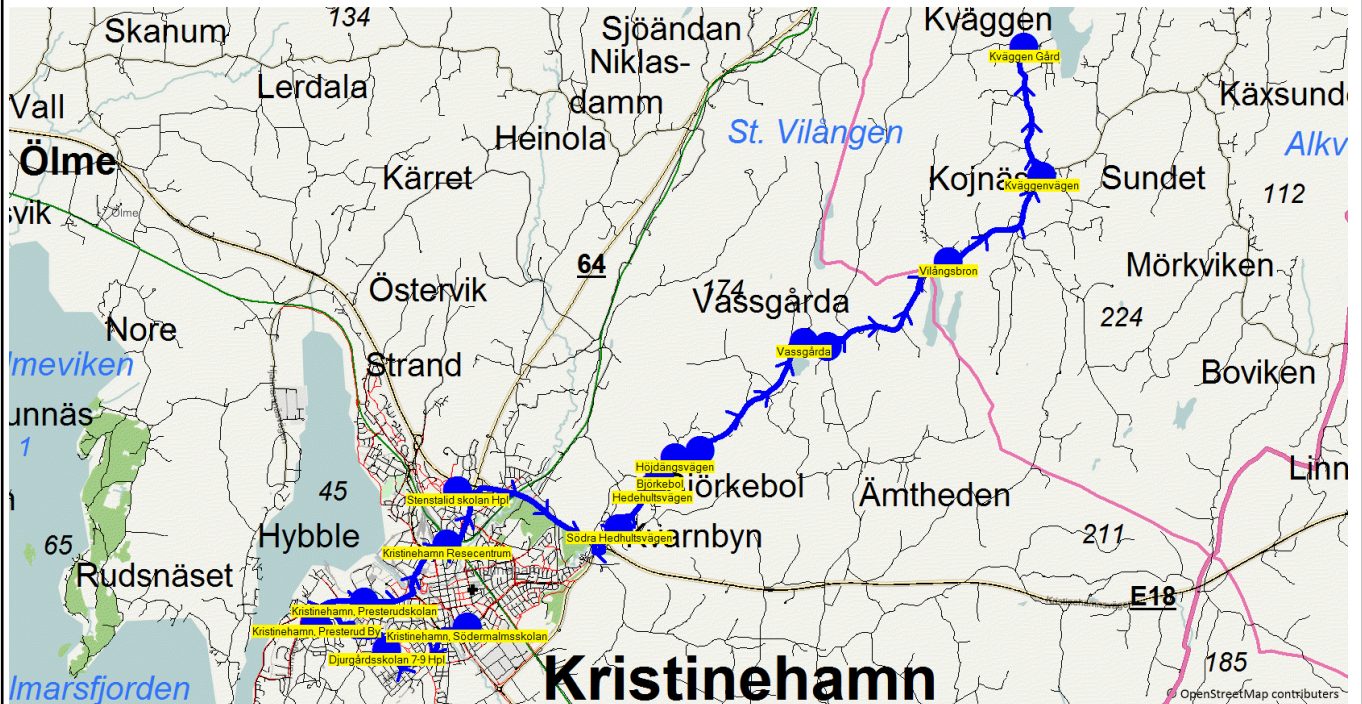
Turnr	Start kl	Slut kl	Linjesträckning
-------	----------	---------	-----------------

M8147	16.00	16.40	Kristinehamn, Södermalmsskolan - Djurgårdsskolan 7-9 Hpl - Kristinehamn, Presterud By - Kristinehamn, Presterudskolan - Kristinehamn Resecentrum - Stenstald skolan Hpl - Södra Hedhultsvägen - Hedehultsvägen - Björkebol - Höjdängsvägen - Stakängen - Vassgård - Sättravägen - Vilångsbron - Kväggenvägen - Kväggen Gård MÅNDAGAR
-------	-------	-------	---

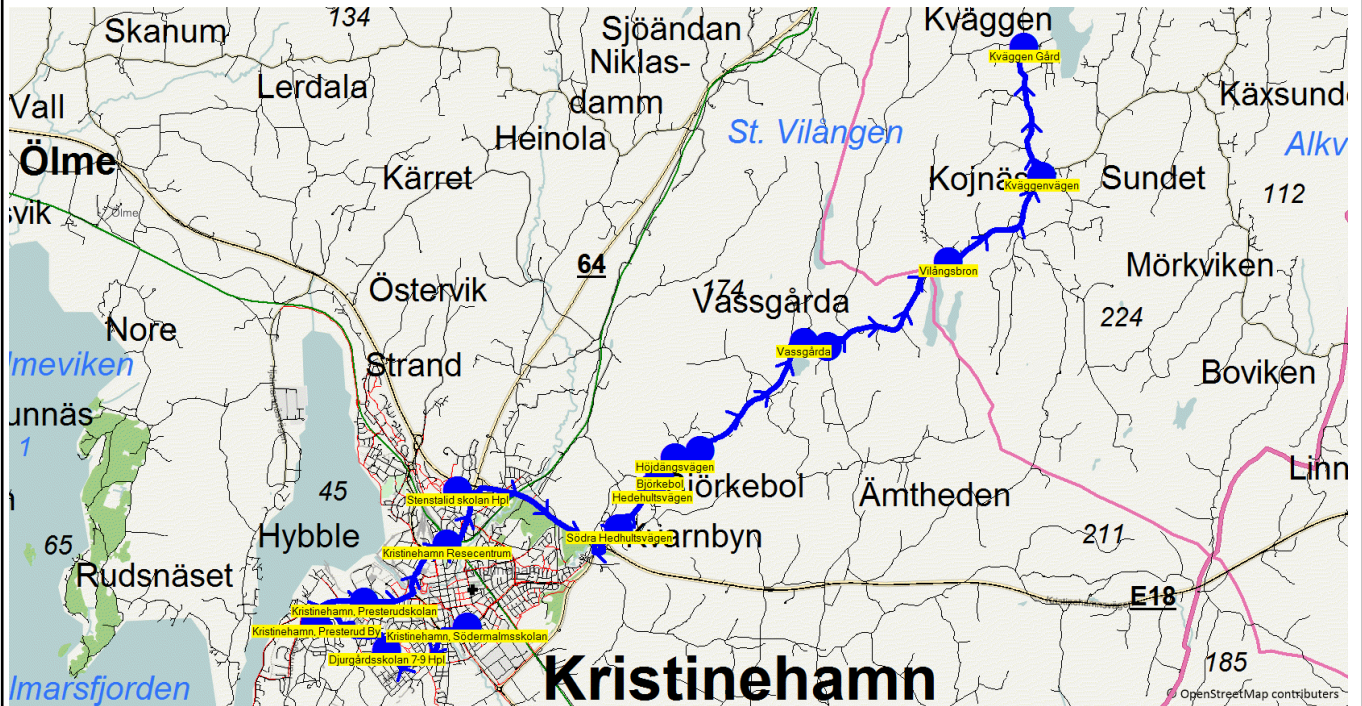
PunktNr	Hållplats	Km-Ack	Tid	På	Av	Byte
81242	Kristinehamn, Södermalmsskolan	0	16.00	5		
86008	Djurgårdsskolan 7-9 Hpl	1.8	16.03			
81060	Kristinehamn, Presterud By	3.54	16.06			
81198	Kristinehamn, Presterudskolan	4.66	16.08			
81081	Kristinehamn Resecentrum	6.6	16.12			
39	Stenstald skolan Hpl	8.2	16.15			
81418	Södra Hedhultsvägen	12.04	16.18		1	
81413	Hedehultsvägen	13.11	16.21		1	
81012	Björkebol	13.37	16.22			
81414	Höjdängsvägen	13.76	16.23		1	
81415	Stakängen	14.2	16.25		1	
81392	Vassgård	16.8	16.28		1	
81417	Sättravägen	17.21	16.30			
60082	Vilångsbron	19.86	16.34			
60099	Kväggenvägen	22.12	16.37			
90077	Kväggen Gård	24.37	16.40			

SKJUTS+ för Värmlandstrafik
2020-08-24 11:15:53Läsår 20/21
Period 181

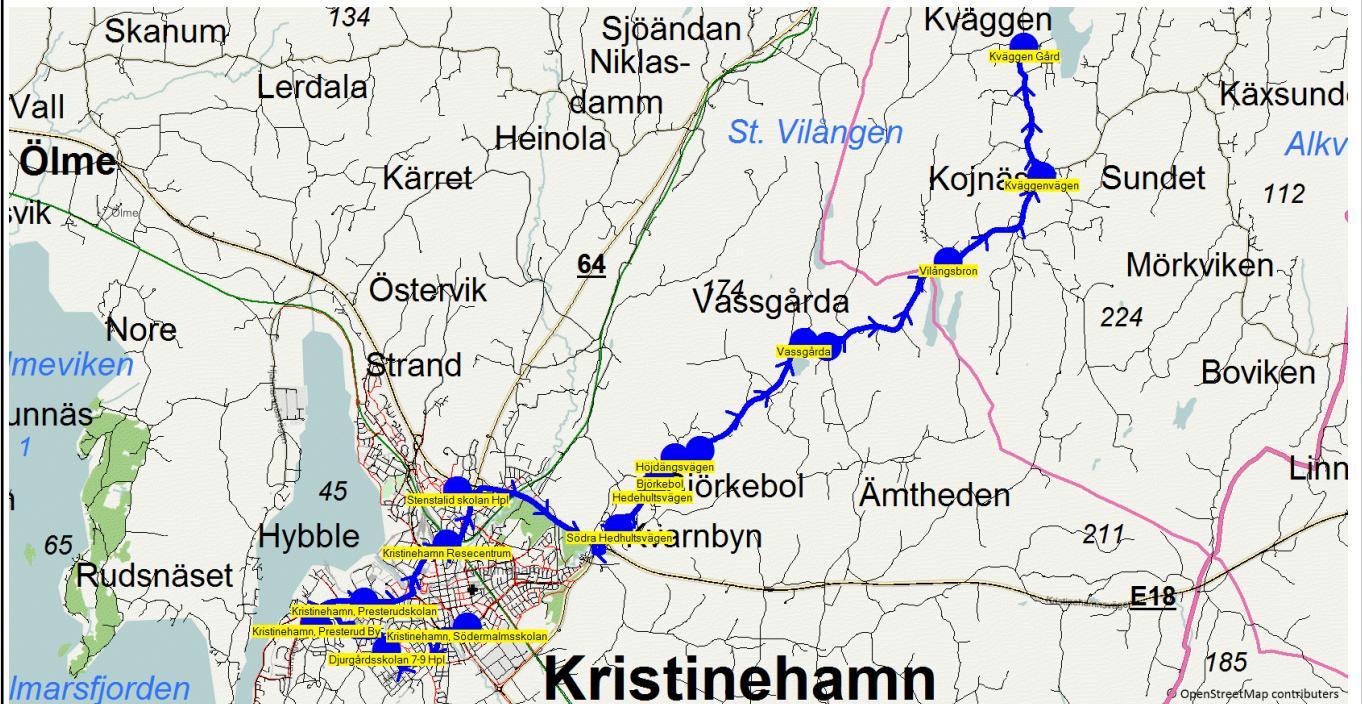
Turnr	Start kl	Slut kl	Linjesträckning			
TI8147	16.00	16.40	Kristinehamn, Södermalmsskolan - Djurgårdsskolan 7-9 Hpl - Kristinehamn, Presterud By - Kristinehamn, Presterudskolan - Kristinehamn Resecentrum - Stenstald skolan Hpl - Södra Hedhultsvägen - Hedehultsvägen - Björkebol - Höjdängsvägen - Stakängen - Vassgård - Sättravägen - Vilångsbron - Kväggenvägen - Kväggen Gård TISDAGAR			
PunktNr	Hållplats	Km-Ack	Tid	På	Av	Byte
81242	Kristinehamn, Södermalmsskolan	0	16.00	6		
86008	Djurgårdsskolan 7-9 Hpl	1.8	16.03			
81060	Kristinehamn, Presterud By	3.54	16.06			
81198	Kristinehamn, Presterudskolan	4.66	16.08			
81081	Kristinehamn Resecentrum	6.6	16.12			
39	Stenstald skolan Hpl	8.2	16.15			
81418	Södra Hedhultsvägen	12.04	16.18		2	
81413	Hedehultsvägen	13.11	16.21		1	
81012	Björkebol	13.37	16.22			
81414	Höjdängsvägen	13.76	16.23		1	
81415	Stakängen	14.2	16.25		1	
81392	Vassgård	16.8	16.28		1	
81417	Sättravägen	17.21	16.30			
60082	Vilångsbron	19.86	16.34			
60099	Kväggenvägen	22.12	16.37			
90077	Kväggen Gård	24.37	16.40			

SKJUTS+ för Värmlandstrafik
2020-08-24 11:15:56Läsår 20/21
Period 181

Turnr	Start kl	Slut kl	Linjesträckning			
O8147	16.05	16.45	Kristinehamn, Södermalmsskolan - Djurgårdsskolan 7-9 Hpl - Kristinehamn, Presterud By - Kristinehamn, Presterudskolan - Kristinehamn Resecentrum - Stenstald skolan Hpl - Södra Hedhultsvägen - Hedehultsvägen - Björkebol - Höjdängsvägen - Stakängen - Vassgård - Sättravägen - Vilångsbron - Kväggenvägen - Kväggen Gård ONSDAGAR			
PunktNr	Hållplats	Km-Ack	Tid	På	Av	Byte
81242	Kristinehamn, Södermalmsskolan	0	16.05			
86008	Djurgårdsskolan 7-9 Hpl	1.8	16.08			
81060	Kristinehamn, Presterud By	3.54	16.11			
81198	Kristinehamn, Presterudskolan	4.66	16.13			
81081	Kristinehamn Resecentrum	6.6	16.17			
39	Stenstald skolan Hpl	8.2	16.20			
81418	Södra Hedhultsvägen	12.04	16.23			
81413	Hedehultsvägen	13.11	16.26			
81012	Björkebol	13.37	16.27			
81414	Höjdängsvägen	13.76	16.28			
81415	Stakängen	14.2	16.30			
81392	Vassgård	16.8	16.33			
81417	Sättravägen	17.21	16.35			
60082	Vilångsbron	19.86	16.39			
60099	Kväggenvägen	22.12	16.42			
90077	Kväggen Gård	24.37	16.45			



Turnr	Start kl	Slut kl	Linjesträckning			
TO8147	16.05	16.45	Kristinehamn, Södermalmsskolan - Djurgårdsskolan 7-9 Hpl - Kristinehamn, Presterud By - Kristinehamn, Presterudskolan - Kristinehamn Resecentrum - Stenstald skolan Hpl - Södra Hedhultsvägen - Hedehultsvägen - Björkebol - Höjdängsvägen - Stakängen - Vassgård - Sättravägen - Vilångsbron - Kväggenvägen - Kväggen Gård TORSDAGAR			
PunktNr	Hållplats	Km-Ack	Tid	På	Av	Byte
81242	Kristinehamn, Södermalmsskolan	0	16.05	5		
86008	Djurgårdsskolan 7-9 Hpl	1.8	16.08			
81060	Kristinehamn, Presterud By	3.54	16.11			
81198	Kristinehamn, Presterudskolan	4.66	16.13			
81081	Kristinehamn Resecentrum	6.6	16.17			
39	Stenstald skolan Hpl	8.2	16.20			
81418	Södra Hedhultsvägen	12.04	16.23		1	
81413	Hedehultsvägen	13.11	16.26		1	
81012	Björkebol	13.37	16.27			
81414	Höjdängsvägen	13.76	16.28		1	
81415	Stakängen	14.2	16.30		1	
81392	Vassgård	16.8	16.33		1	
81417	Sättravägen	17.21	16.35			
60082	Vilångsbron	19.86	16.39			
60099	Kväggenvägen	22.12	16.42			
90077	Kväggen Gård	24.37	16.45			

SKJUTS+ för Värmlandstrafik
2020-08-24 11:16:02Läsår 20/21
Period 181

Turnr	Start kl	Slut kl	Linjesträckning			
F8147	16.00	16.40	Kristinehamn, Södermalmsskolan - Djurgårdsskolan 7-9 Hpl - Kristinehamn, Presterud By - Kristinehamn, Presterudskolan - Kristinehamn Resecentrum - Stenstald skolan Hpl - Södra Hedhultsvägen - Hedehultsvägen - Björkebol - Höjdängsvägen - Stakängen - Vassgård - Sättravägen - Vilångsbron - Kväggenvägen - Kväggen Gård FREDAGAR			
PunktNr	Hållplats	Km-Ack	Tid	På	Av	Byte
81242	Kristinehamn, Södermalmsskolan	0	16.00	5		
86008	Djurgårdsskolan 7-9 Hpl	1.8	16.03			
81060	Kristinehamn, Presterud By	3.54	16.06			
81198	Kristinehamn, Presterudskolan	4.66	16.08			
81081	Kristinehamn Resecentrum	6.6	16.12			
39	Stenstald skolan Hpl	8.2	16.15			
81418	Södra Hedhultsvägen	12.04	16.18		1	
81413	Hedehultsvägen	13.11	16.21		1	
81012	Björkebol	13.37	16.22			
81414	Höjdängsvägen	13.76	16.23		1	
81415	Stakängen	14.2	16.25		1	
81392	Vassgård	16.8	16.28		1	
81417	Sättravägen	17.21	16.30			
60082	Vilångsbron	19.86	16.34			
60099	Kväggenvägen	22.12	16.37			
90077	Kväggen Gård	24.37	16.40			

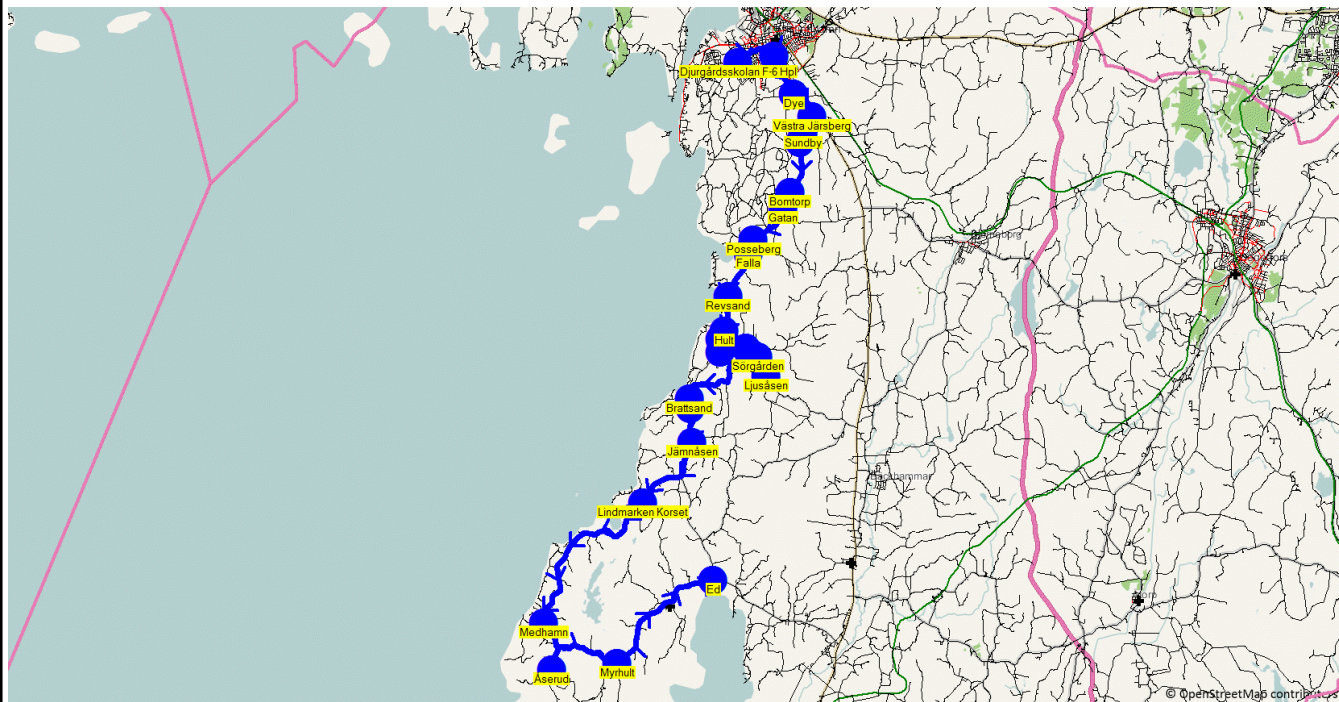


Turnr	Start kl	Slut kl	Linjesträckning
8149	14.27	14.55	Stenstolid skolan Hpl - Kristinehamn, Södermalmsskolan - Södra Hedhultsvägen - Hedehultsvägen - Björkebol - Höjdängsvägen - Stakängen - Sättravägen - Vassgård MÅNDAGAR - FREDAGAR

PunktNr	Hållplats	Km-Ack	Tid	På	Av	Byte
39	Stenstolid skolan Hpl	0	14.27	2		2
81242	Kristinehamn, Södermalmsskolan	2.85	14.37	10	2	2
81418	Södra Hedhultsvägen	6.2	14.43		2	
81413	Hedehultsvägen	7.27	14.46		2	
81012	Björkebol	7.53	14.46		2	
81414	Höjdängsvägen	7.92	14.47		1	
81415	Stakängen	8.36	14.48		1	
81417	Sättravägen	11.37	14.53		1	
81392	Vassgård	12.17	14.55		2	

När det är olika antal elever olika dagar skrivs det största antalet med fet stil.

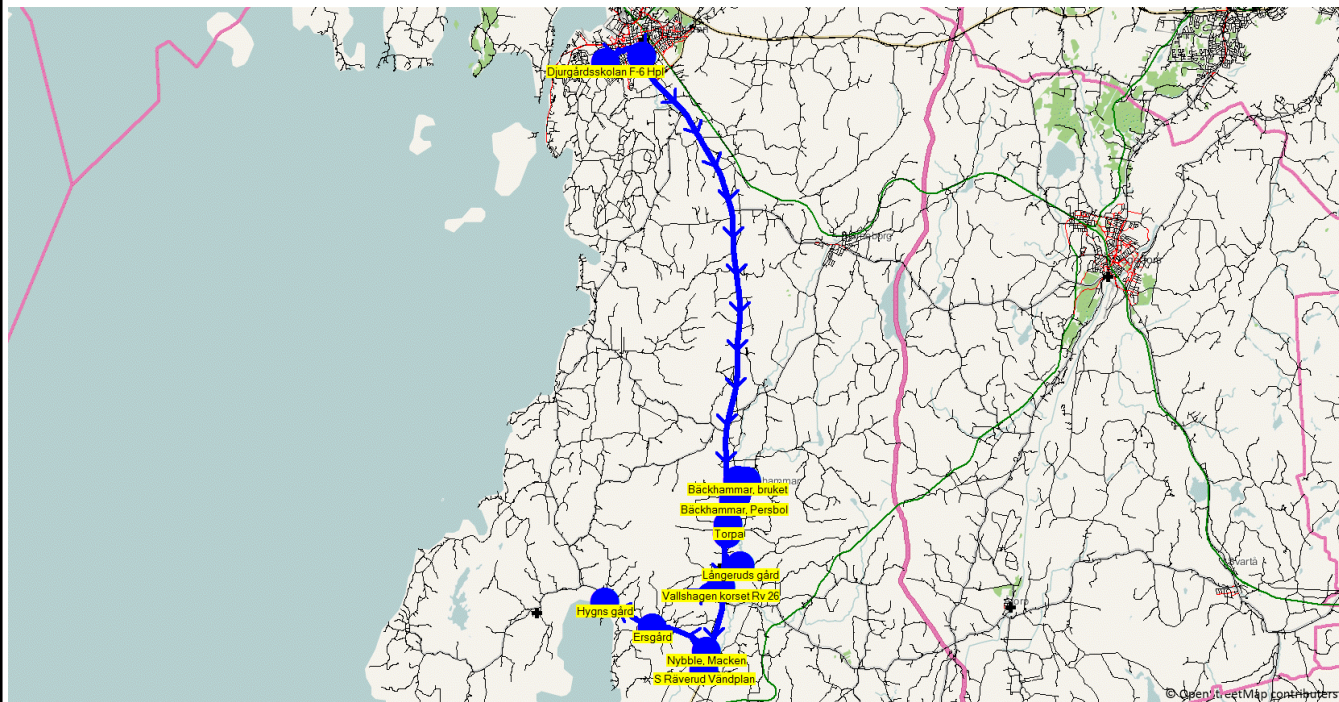
SKJUTS+ för Värmlandstrafik
 2020-08-24 11:16:09

 Läsår 20/21
 Period 181


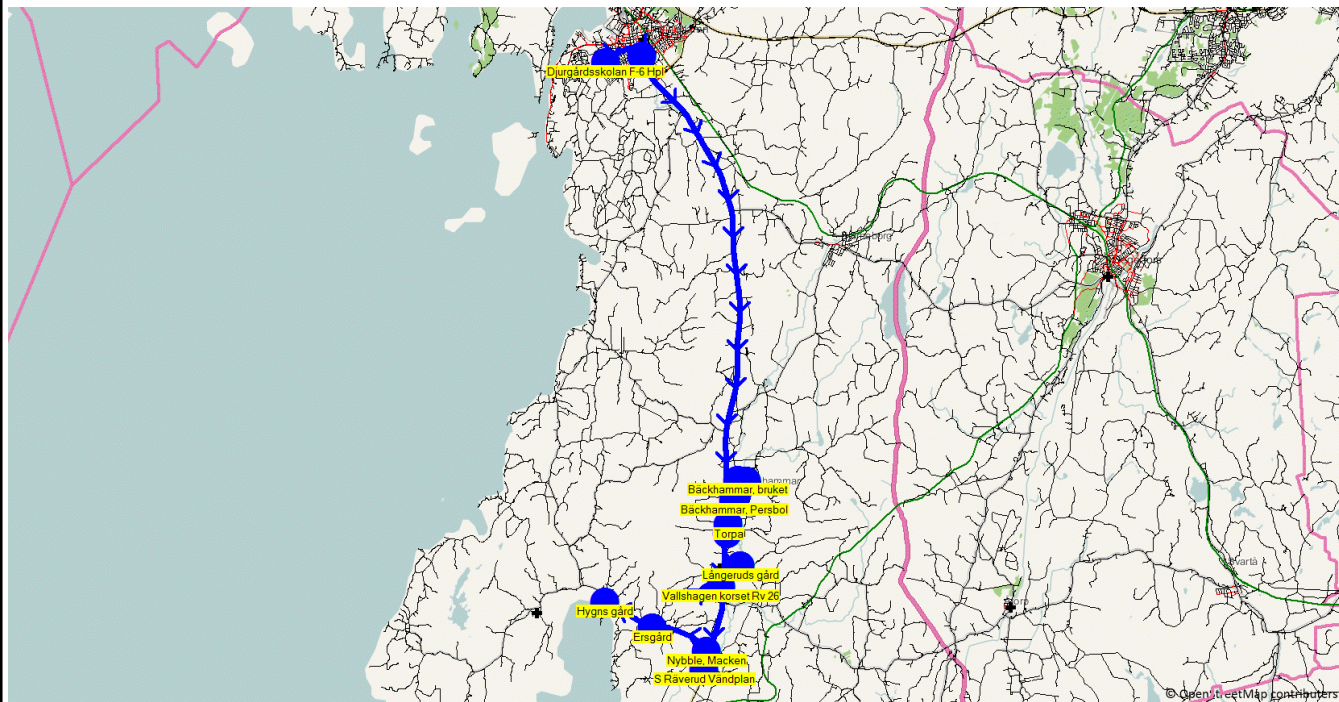
Turnr	Start kl	Slut kl	Linjesträckning
8158	12.45	13.50	Djurgårdsskolan F-6 Hpl - Kristinehamn, Södermalmsskolan - Dye - Västra Järsberg - Sundby - Jutviksvägen - Bomtorp - Gatan - Posseberg - Falla - Revsand - Hult - Sörgården - Gläntan Dagis - Gisslegården - Missionshuset/Hult - Ljunggården/Mjölkpallen - Ljusåsen - Brattsand - Jästa - Jämnåsen - Lindmarken Korset - Medhamn - Åserud - Myrhult - Ed MÅNDAGAR - FREDAGAR

PunktNr	Hållplats	Km-A	Tid	På	Av	Byte	PunktNr	Hållplats	Km-A	Tid	På	Av	Byte
86007	Djurgårdsskolan ...	0	12.45	14			250	Gläntan Dagis	19.17	13.19			
81242	Kristinehamn, Sö...	2.39	12.49	3			81048	Gisslegården	19.67	13.20			5
86022	Dye	4.24	12.53				81463	Missionshuset/Hult	21.18	13.21			
81025	Västra Järsberg	5.61	12.55		1		81462	Ljunggården/Mjö...	21.62	13.22			
81370	Sundby	6.35	12.56		2		136	Ljusåsen	23.15	13.23			1
81065	Jutviksvägen	6.74	12.57		1		81018	Brattsand	28.25	13.28			
81017	Bomtorp	8.79	13.00				81073	Jästa	28.64	13.28			
81045	Gatan	9.75	13.01				81069	Jämnåsen	29.99	13.29			1
81330	Posseberg	11.49	13.04				334	Lindmarken Korset	33.35	13.33			1
81038	Falla	12.07	13.05				81303	Medhamn	40.93	13.40			1
81336	Revsand	13.97	13.09		1		81400	Åserud	43.12	13.42			1
81058	Hult	15.36	13.11				81310	Myrhult	46.77	13.45			1
90014	Sörgården	17.2	13.15				81032	Ed	52.28	13.50			1

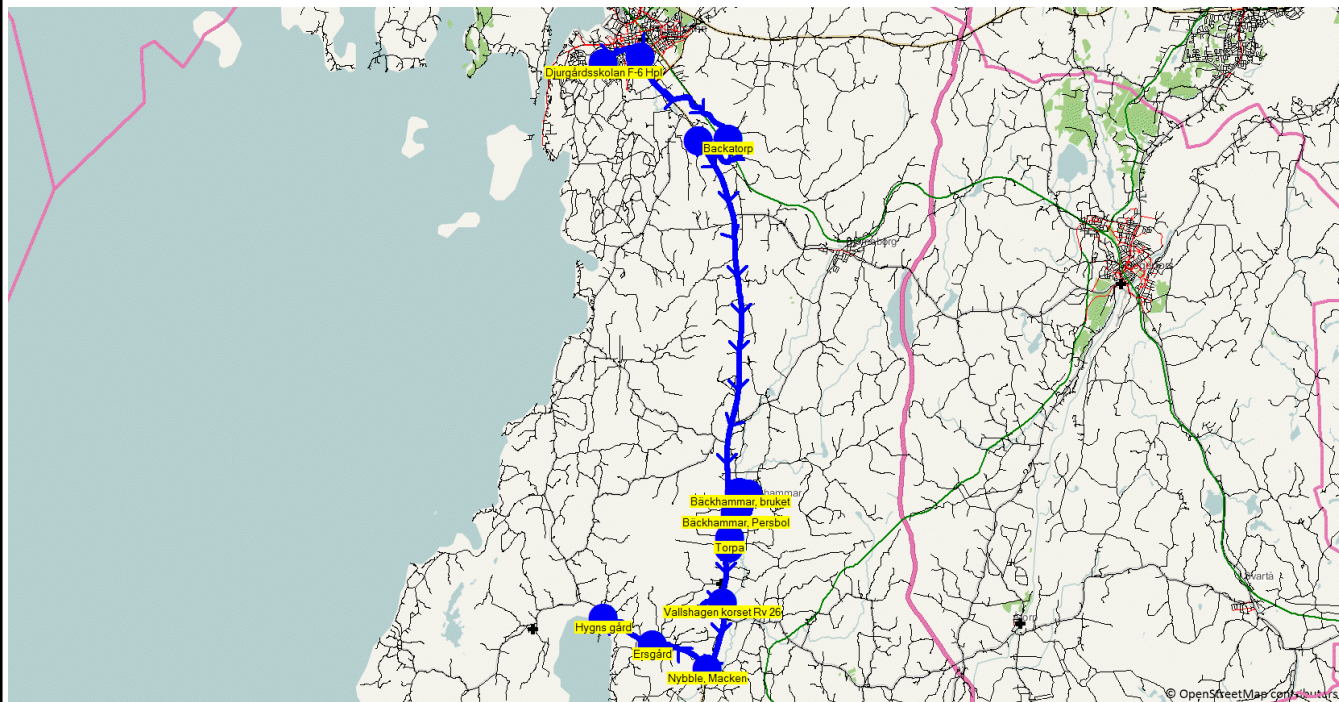
När det är olika antal elever olika dagar skrivs det största antalet med fet stil.



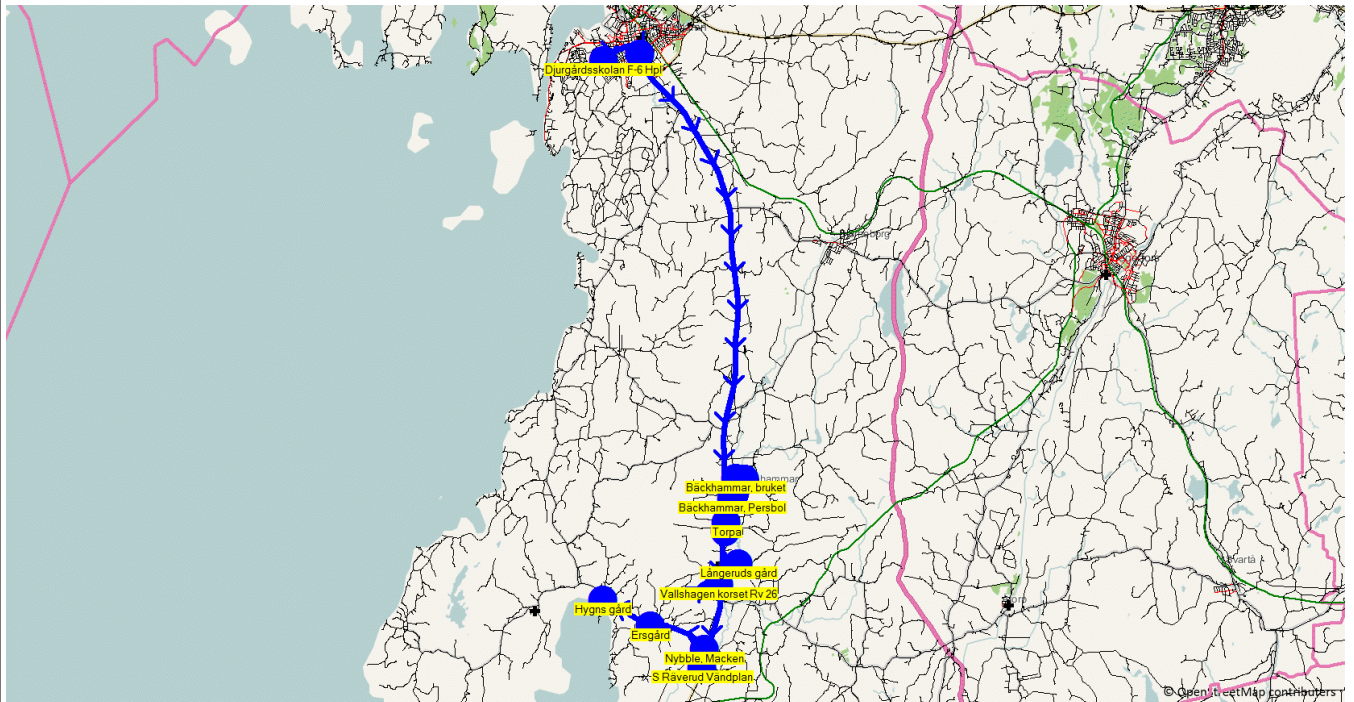
Turnr	Start kl	Slut kl	Linjesträckning			
M8159	12.45	13.40	Djurgårdsskolan F-6 Hpl - Kristinehamn, Södermalmsskolan - Bäckhammar, bruket - Bäckhammar Skola Hpl - Bäckhammar, Persbol - Torpa - Blaxmo kvarn - Långeruds gård - Vallshagen korset Rv 26 - S Råverud Vändplan - Nybble, Macken - Ersgård - Hygns gård MÅNDAGAR			
PunktNr	Hållplats	Km-Ack	Tid	På	Av	Byte
86007	Djurgårdsskolan F-6 Hpl	0	12.45	19		
81242	Kristinehamn, Södermalmsskolan	2.39	12.50	1		
81435	Bäckhammar, bruket	20.18	13.08		1	
86006	Bäckhammar Skola Hpl	20.58	13.10		8	
81436	Bäckhammar, Persbol	21.94	13.13			
81437	Torpa	22.9	13.15		2	
81438	Blaxmo kvarn	23.25	13.17			
251	Långeruds gård	25.19	13.20		1	
81440	Vallshagen korset Rv 26	26.78	13.23			
178	S Råverud Vändplan	31.93	13.30			
81321	Nybble, Macken	32.7	13.32		4	
90018	Ersgård	35	13.36		3	
247	Hygns gård	37.12	13.40		1	



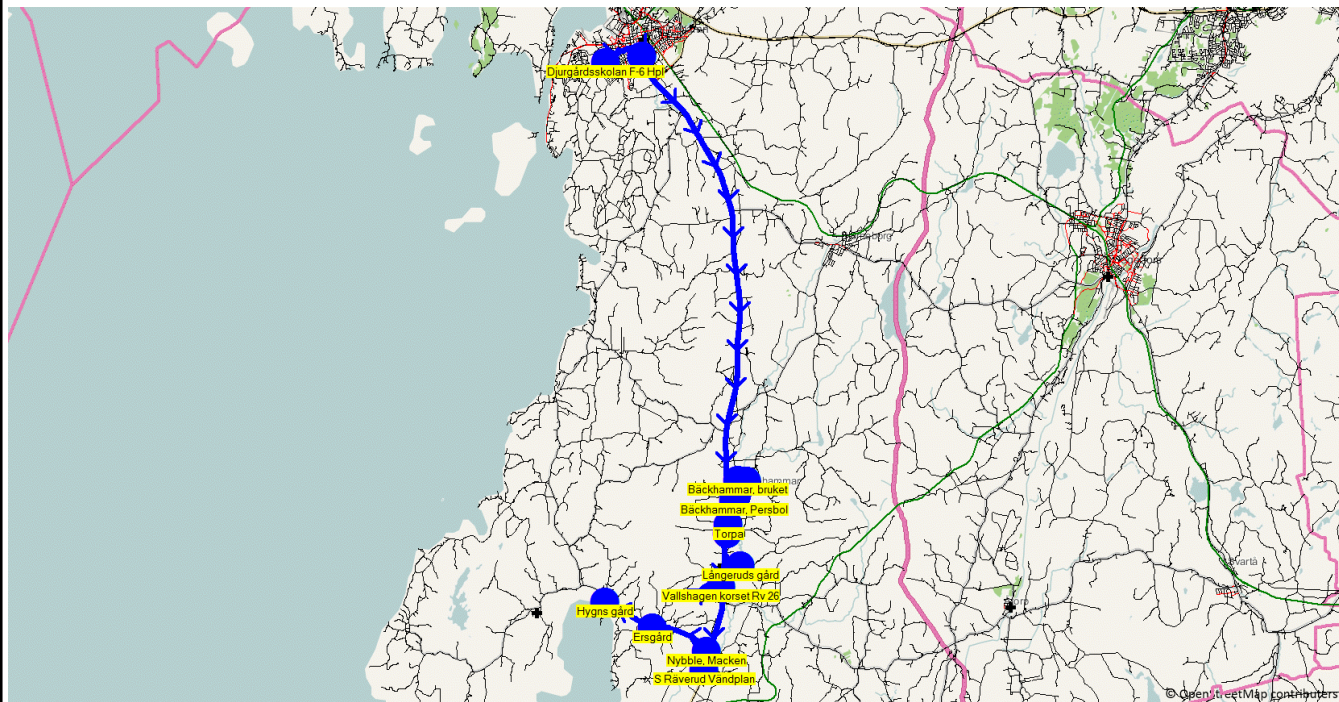
Turnr	Start kl	Slut kl	Linjesträckning			
TI8159	12.45	13.40	Djurgårdsskolan F-6 Hpl - Kristinehamn, Södermalmsskolan - Bäckhammar, bruket - Bäckhammar Skola Hpl - Bäckhammar, Persbol - Torpa - Blaxmo kvarn - Långeruds gård - Vallshagen korset Rv 26 - S Råverud Vändplan - Nybble, Macken - Ersgård - Hygns gård TISDAGAR			
PunktNr	Hållplats	Km-Ack	Tid	På	Av	Byte
86007	Djurgårdsskolan F-6 Hpl	0	12.45	11		
81242	Kristinehamn, Södermalmsskolan	2.39	12.50	1		
81435	Bäckhammar, bruket	20.18	13.08			
86006	Bäckhammar Skola Hpl	20.58	13.10		4	
81436	Bäckhammar, Persbol	21.94	13.13			
81437	Torpa	22.9	13.15		2	
81438	Blaxmo kvarn	23.25	13.17			
251	Långeruds gård	25.19	13.20			
81440	Vallshagen korset Rv 26	26.78	13.23			
178	S Råverud Vändplan	31.93	13.30			
81321	Nybble, Macken	32.7	13.32		3	
90018	Ersgård	35	13.36		2	
247	Hygns gård	37.12	13.40		1	



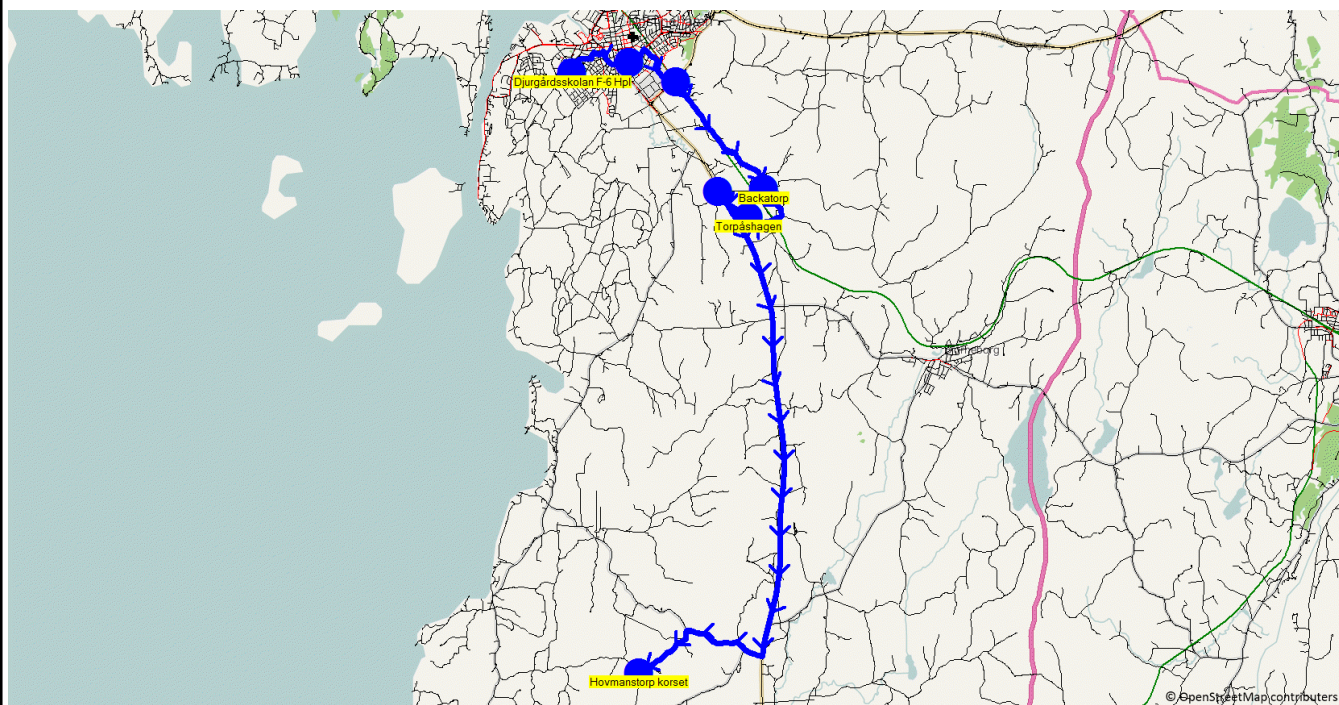
Turnr	Start kl	Slut kl	Linjesträckning			
O8159	12.45	13.43	Djurgårdsskolan F-6 Hpl - Kristinehamn, Södermalmsskolan - Backatorp - Stenåsen korset - Bäckhammar, bruket - Bäckhammar Skola Hpl - Bäckhammar, Persbol - Torpa - Blaxmo kvarn - Vallshagen korset Rv 26 - Nybble, Macken - Ersgård - Hygns gård ONSDAGAR			
PunktNr	Hållplats	Km-Ack	Tid	På	Av	Byte
86007	Djurgårdsskolan F-6 Hpl	0	12.45	11		
81242	Kristinehamn, Södermalmsskolan	2.39	12.50	2		
81041	Backatorp	7.54	12.58			
81450	Stenåsen korset	10.55	13.03		1	
81435	Bäckhammar, bruket	24.39	13.17			
86006	Bäckhammar Skola Hpl	24.79	13.19		4	
81436	Bäckhammar, Persbol	26.16	13.22			
81437	Torpa	27.12	13.24		2	
81438	Blaxmo kvarn	27.47	13.26			
81440	Vallshagen korset Rv 26	29.72	13.29			
81321	Nybble, Macken	34.22	13.35		3	
90018	Ersgård	36.52	13.39		2	
247	Hygns gård	38.64	13.43		1	



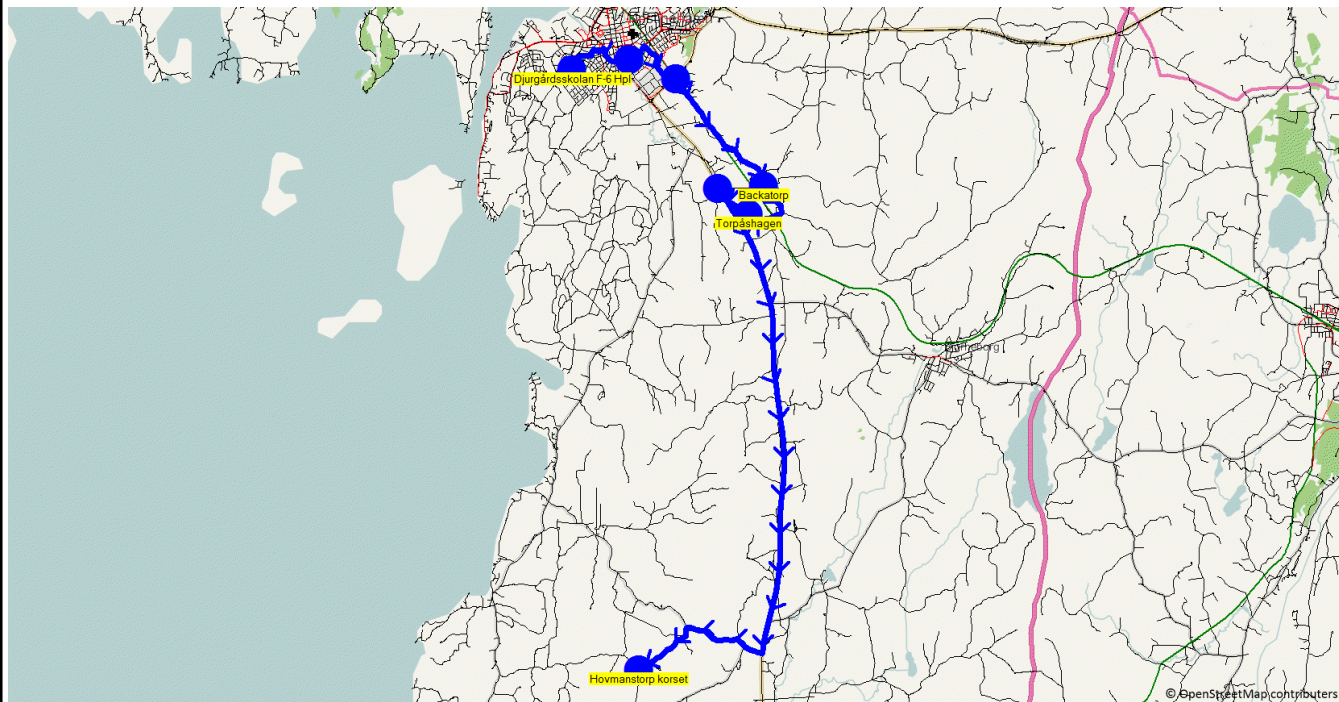
Turnnr	Start kl	Slut kl	Linjesträckning			
TO8159	12.45	13.40	Djurgårdsskolan F-6 Hpl - Kristinehamn, Södermalmsskolan - Bäckhammar, bruket - Bäckhammar Skola Hpl - Bäckhammar, Persbol - Torpa - Blaxmo kvarn - Långeruds gård - Vallshagen korset Rv 26 - S Råverud Vändplan - Nybble, Macken - Ersgård - Hygns gård TORS DAGAR			
PunktNr	Hållplats	Km-Ack	Tid	På	Av	Byte
86007	Djurgårdsskolan F-6 Hpl	0	12.45	19		
81242	Kristinehamn, Södermalmsskolan	2.39	12.50	1		
81435	Bäckhammar, bruket	20.18	13.08		1	
86006	Bäckhammar Skola Hpl	20.58	13.10		8	
81436	Bäckhammar, Persbol	21.94	13.13			
81437	Torpa	22.9	13.15		2	
81438	Blaxmo kvarn	23.25	13.17			
251	Långeruds gård	25.19	13.20		1	
81440	Vallshagen korset Rv 26	26.78	13.23			
178	S Råverud Vändplan	31.93	13.30			
81321	Nybble, Macken	32.7	13.32		4	
90018	Ersgård	35	13.36		3	
247	Hygns gård	37.12	13.40		1	



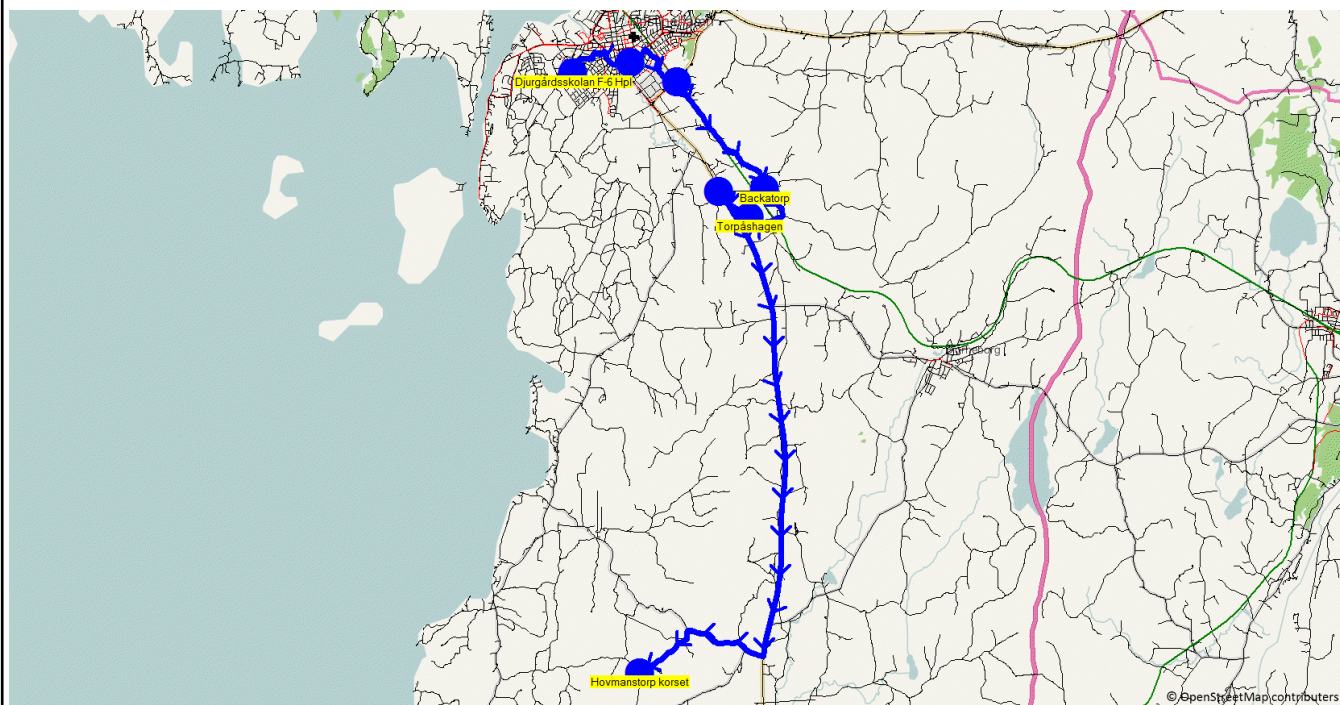
Turnr	Start kl	Slut kl	Linjesträckning			
F8159	12.45	13.40	Djurgårdsskolan F-6 Hpl - Kristinehamn, Södermalmsskolan - Bäckhammar, bruket - Bäckhammar Skola Hpl - Bäckhammar, Persbol - Torpa - Blaxmo kvarn - Långeruds gård - Vallshagen korset Rv 26 - S Råverud Vändplan - Nybble, Macken - Ersgård - Hygns gård FREDAGAR			
PunktNr	Hållplats	Km-Ack	Tid	På	Av	Byte
86007	Djurgårdsskolan F-6 Hpl	0	12.45	19		
81242	Kristinehamn, Södermalmsskolan	2.39	12.50			
81435	Bäckhammar, bruket	20.18	13.08		1	
86006	Bäckhammar Skola Hpl	20.58	13.10		7	
81436	Bäckhammar, Persbol	21.94	13.13			
81437	Torpa	22.9	13.15		2	
81438	Blaxmo kvarn	23.25	13.17			
251	Långeruds gård	25.19	13.20		1	
81440	Vallshagen korset Rv 26	26.78	13.23			
178	S Råverud Vändplan	31.93	13.30			
81321	Nybble, Macken	32.7	13.32		4	
90018	Ersgård	35	13.36		3	
247	Hygns gård	37.12	13.40		1	



Turnr	Start kl	Slut kl	Linjesträckning	PunktNr	Hållplats	Km-Ack	Tid	På	Av	Byte
M8172	12.45	13.18	Djurgårdsskolan F-6 Hpl - Kristinehamn, Södermalmsskolan - Kristinehamn, Höje - Backatorp - Torpshagen - Stenåsen korset - Hovmanstorp korset MÅNDAGAR	86007	Djurgårdsskolan F-6 Hpl	0	12.45	1		
				81242	Kristinehamn, Södermalmsskolan	1.91	12.48	2		
				81028	Kristinehamn, Höje	4.02	12.52		1	
				81041	Backatorp	7.92	12.58			
				81043	Torpshagen	9.92	13.01			
				81450	Stenåsen korset	10.95	13.03		1	
				214	Hovmanstorp korset	26.32	13.18		1	



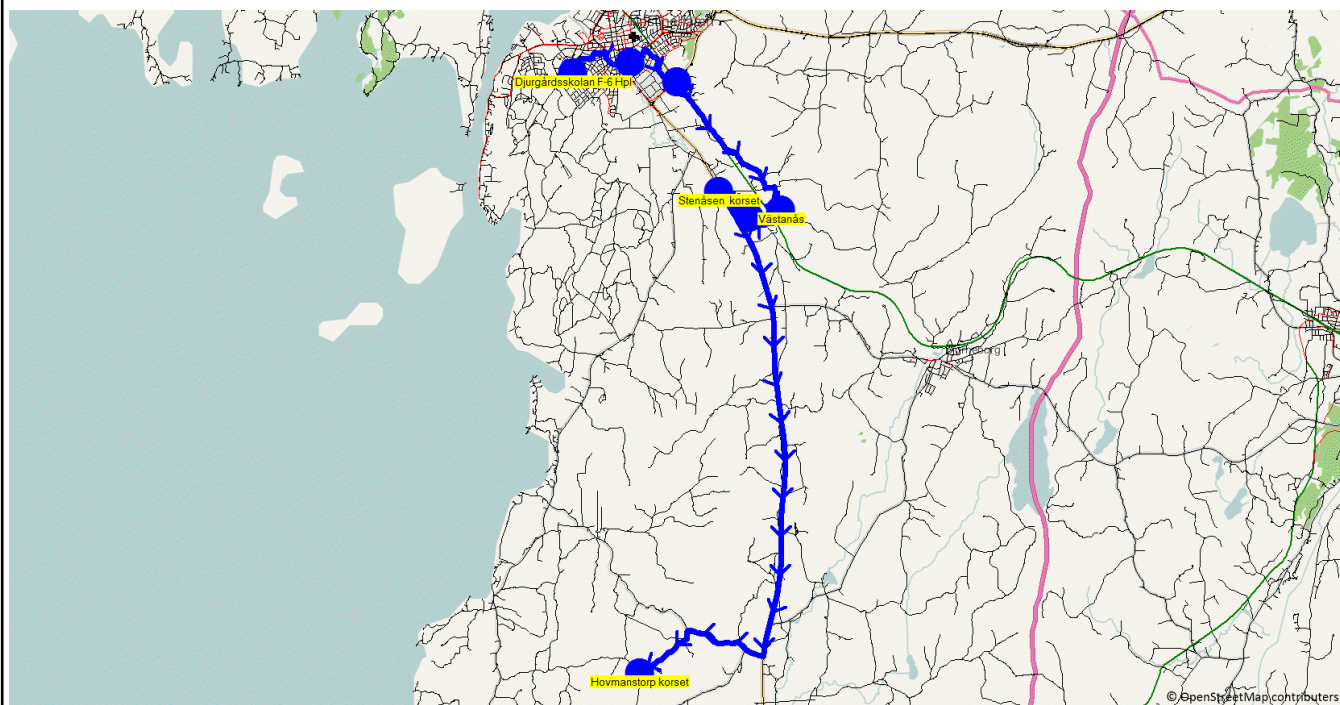
Turnr	Start kl	Slut kl	Linjesträckning			
TI8172	12.45	13.18	Djurgårdsskolan F-6 Hpl - Kristinehamn, Södermalmsskolan - Kristinehamn, Höje - Backatorp - Torpshagen - Stenåsen korset - Hovmanstorp korset TISDAGAR			
PunktNr	Hållplats	Km-Ack	Tid	På	Av	Byte
86007	Djurgårdsskolan F-6 Hpl	0	12.45	1		
81242	Kristinehamn, Södermalmsskolan	1.91	12.48	2		
81028	Kristinehamn, Höje	4.02	12.52		1	
81041	Backatorp	7.92	12.58			
81043	Torpshagen	9.92	13.01			
81450	Stenåsen korset	10.95	13.03		1	
214	Hovmanstorp korset	26.32	13.18		1	



Turnr	Start kl	Slut kl	Linjesträckning			
O8172	12.45	13.18	Djurgårdsskolan F-6 Hpl - Kristinehamn, Södermalmsskolan - Kristinehamn, Höje - Backatorp - Torpshagen - Stenåsen korset - Hovmanstorp korset ONSDAGAR			
PunktNr	Hållplats	Km-Ack	Tid	På	Av	Byte
86007	Djurgårdsskolan F-6 Hpl	0	12.45	1		
81242	Kristinehamn, Södermalmsskolan	1.91	12.48	1		
81028	Kristinehamn, Höje	4.02	12.52		1	
81041	Backatorp	7.92	12.58			
81043	Torpshagen	9.92	13.01			
81450	Stenåsen korset	10.95	13.03			
214	Hovmanstorp korset	26.32	13.18		1	

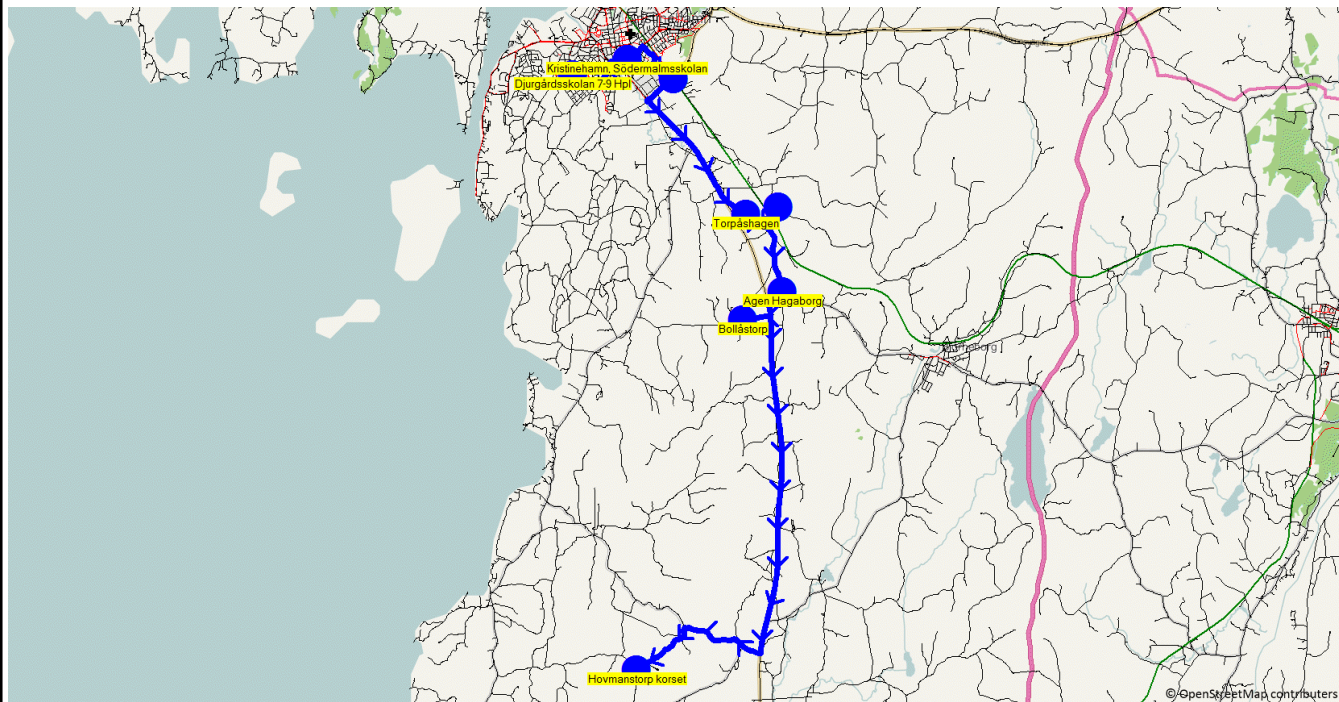


Turnr	Start kl	Slut kl	Linjesträckning	PunktNr	Hållplats	Km-Ack	Tid	På	Av	Byte
TO8172	12.45	13.18	Djurgårdsskolan F-6 Hpl - Kristinehamn, Södermalmsskolan - Kristinehamn, Höje - Backatorp - Torpshagen - Stenåsen korset - Hovmanstorp korset TORSDAGAR	86007	Djurgårdsskolan F-6 Hpl	0	12.45	1		
				81242	Kristinehamn, Södermalmsskolan	1.91	12.48	2		
				81028	Kristinehamn, Höje	4.02	12.52		1	
				81041	Backatorp	7.92	12.58			
				81043	Torpshagen	9.92	13.01			
				81450	Stenåsen korset	10.95	13.03		1	
				214	Hovmanstorp korset	26.32	13.18		1	



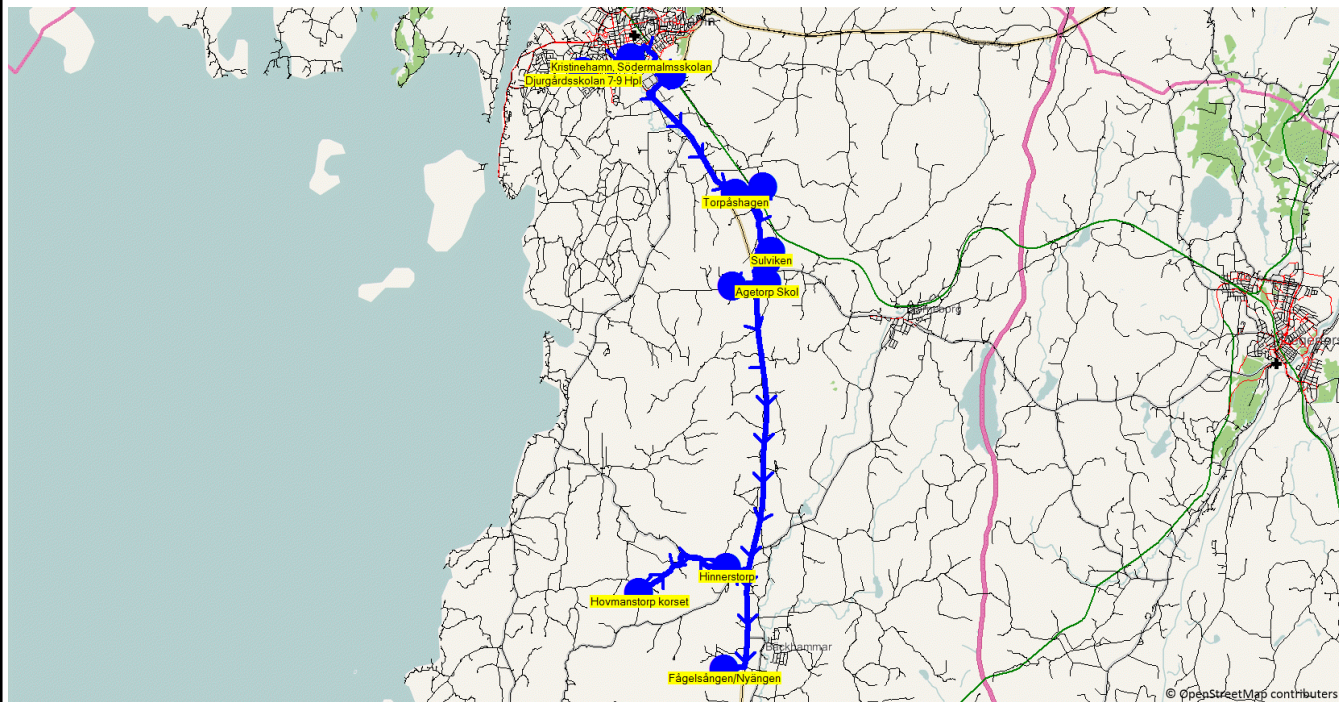
Turnr	Start kl	Slut kl	Linjesträckning
F8172	12.45	13.23	Djurgårdsskolan F-6 Hpl - Kristinehamn, Södermalmsskolan - Kristinehamn, Höje - Västanås - Torpåshagen - Stenåsen korset - Hovmanstorp korset FREDAGAR

PunktNr	Hållplats	Km-Ack	Tid	På	Av	Byte
86007	Djurgårdsskolan F-6 Hpl	0	12.45	1		
81242	Kristinehamn, Södermalmsskolan	1.91	12.49	5		
81028	Kristinehamn, Höje	4.02	12.53		1	
81042	Västanås	8.73	13.01		2	
81043	Torpåshagen	9.92	13.04			
81450	Stenåsen korset	10.95	13.06		2	
214	Hovmanstorp korset	26.32	13.23		1	

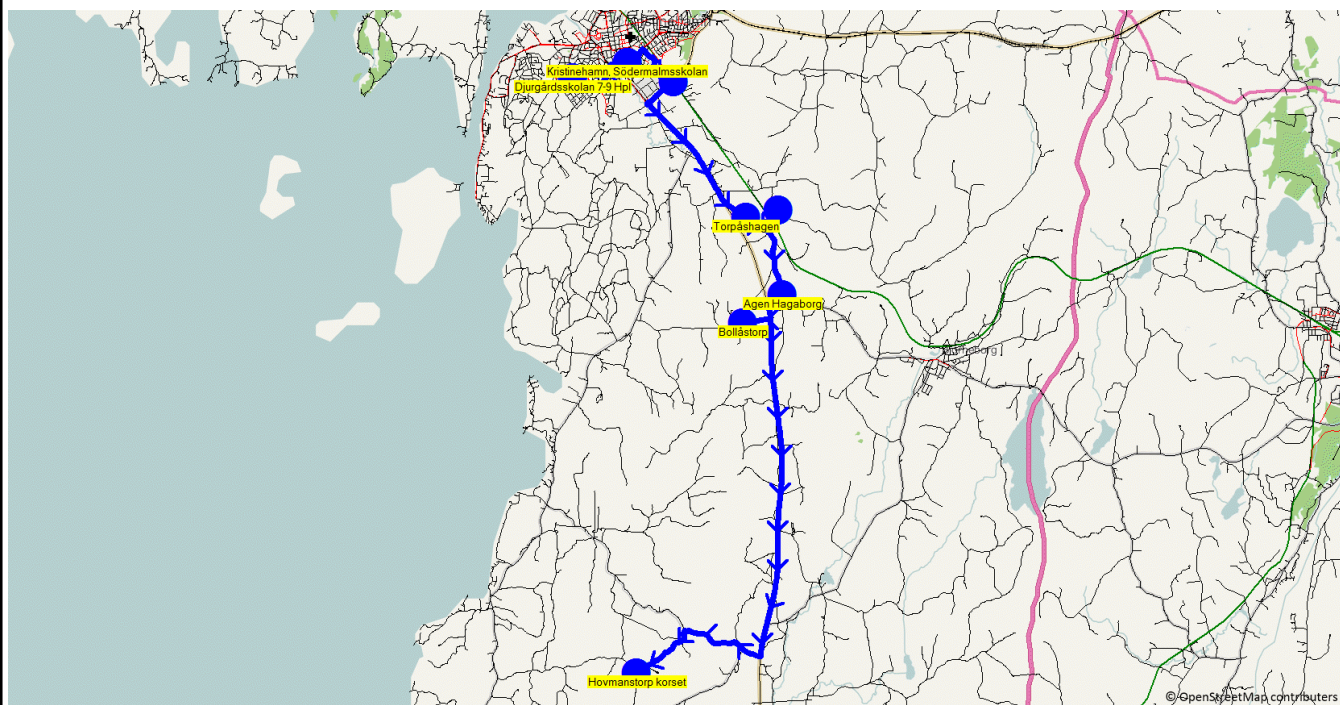


Turnr	Start kl	Slut kl	Linjesträckning
M8178	15.55	16.33	Djurgårdsskolan 7-9 Hpl - Kristinehamn, Södermalmsskolan - Kristinehamn, Höje - Torpshagen - Västanås - Agen Hagaborg - Bollåstorp - Hovmanstorp korset MÅNDAGAR

PunktNr	Hållplats	Km-Ack	Tid	På	Av	Byte
86008	Djurgårdsskolan 7-9 Hpl	0	15.55	1		
81242	Kristinehamn, Södermalmsskolan	1.8	15.59			
81028	Kristinehamn, Höje	3.91	16.02			
81043	Torpshagen	9.16	16.08			
81042	Västanås	10.35	16.10			
81442	Agen Hagaborg	13.12	16.15			
90105	Bollåstorp	14.72	16.18			
214	Hovmanstorp korset	27.35	16.33		1	

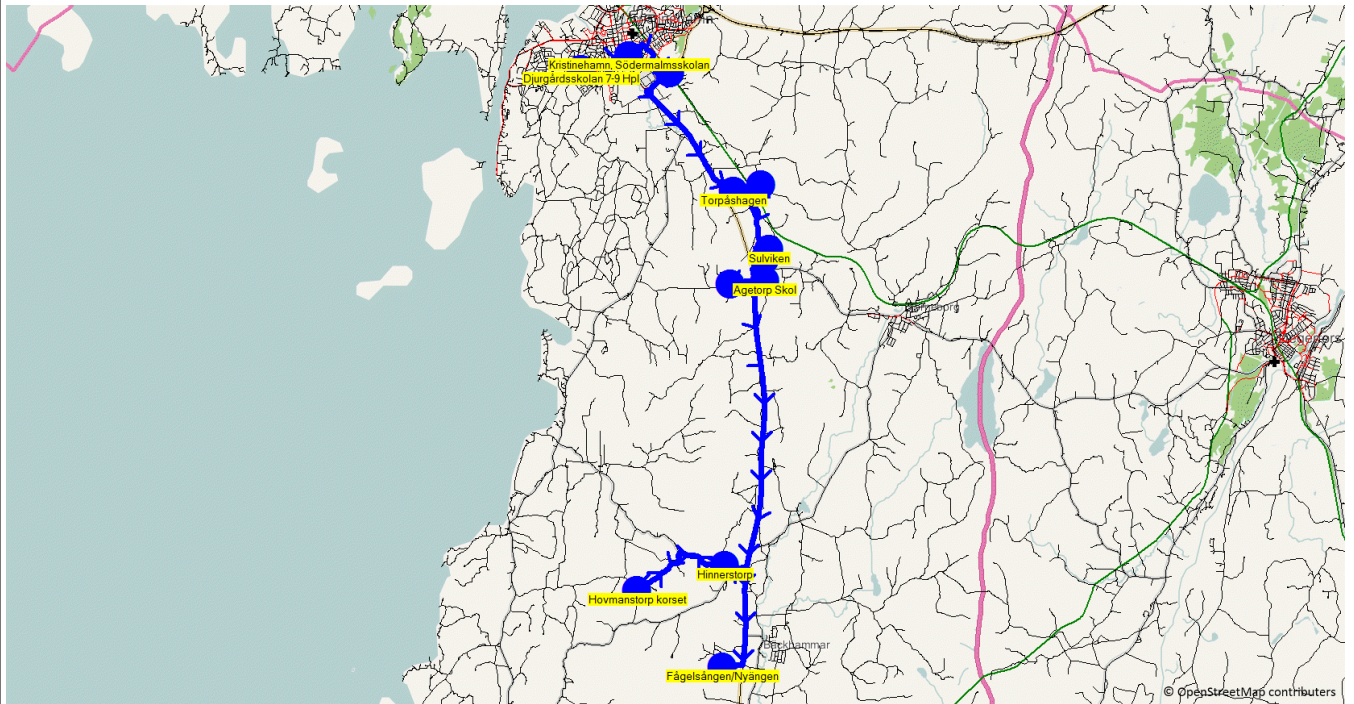


Turnr	Start kl	Slut kl	Linjesträckning			
TI8178	15.55	16.40	Djurgårdsskolan 7-9 Hpl - Kristinehamn, Södermalmsskolan - Kristinehamn, Höje - Torpåshagen - Västånäs - Agetorp Skol - Sulviken - Agen Hagaborg - Bollåstorp - Hinnerstorp - Hovmanstorp korset - Fågelsången/Nyängen TISDAGAR			
PunktNr	Hållplats	Km-Ack	Tid	På	Av	Byte
86008	Djurgårdsskolan 7-9 Hpl	0	15.55	4		
81242	Kristinehamn, Södermalmsskolan	1.8	15.57	2		
81028	Kristinehamn, Höje	3.91	16.00			
81043	Torpåshagen	9.16	16.06		1	
81042	Västånäs	10.35	16.08		1	
295	Agetorp Skol	13.71	16.12		1	
284	Sulviken	15.26	16.14		1	
81442	Agen Hagaborg	15.77	16.14			
90105	Bollåstorp	17.38	16.16			
90015	Hinnerstorp	26.92	16.28			
214	Hovmanstorp korset	30	16.32		1	
134	Fågelsången/Nyängen	36.77	16.40		1	

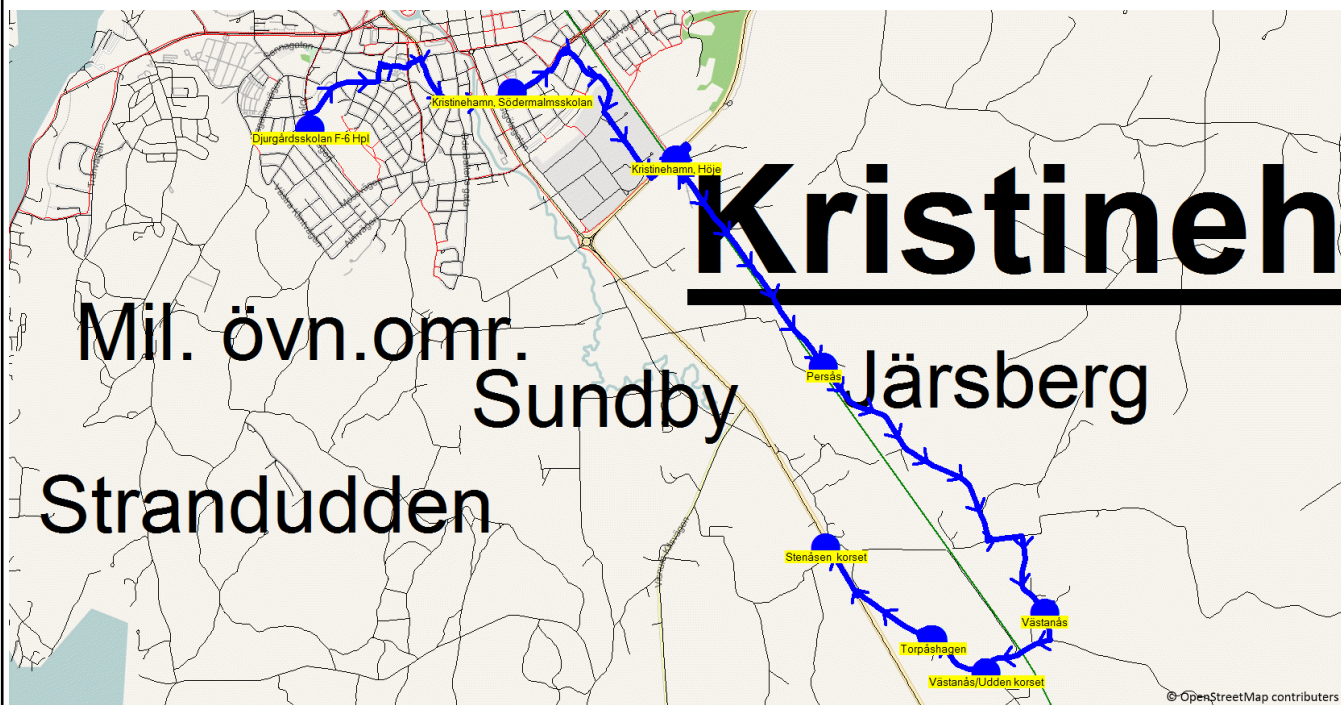


Turnr	Start kl	Slut kl	Linjesträckning
TO8178	15.55	16.33	Djurgårdsskolan 7-9 Hpl - Kristinehamn, Södermalmsskolan - Kristinehamn, Höje - Torpshagen - Västanås - Agen Hagaborg - Bollåstorp - Hovmanstorp korset TORSDAGAR

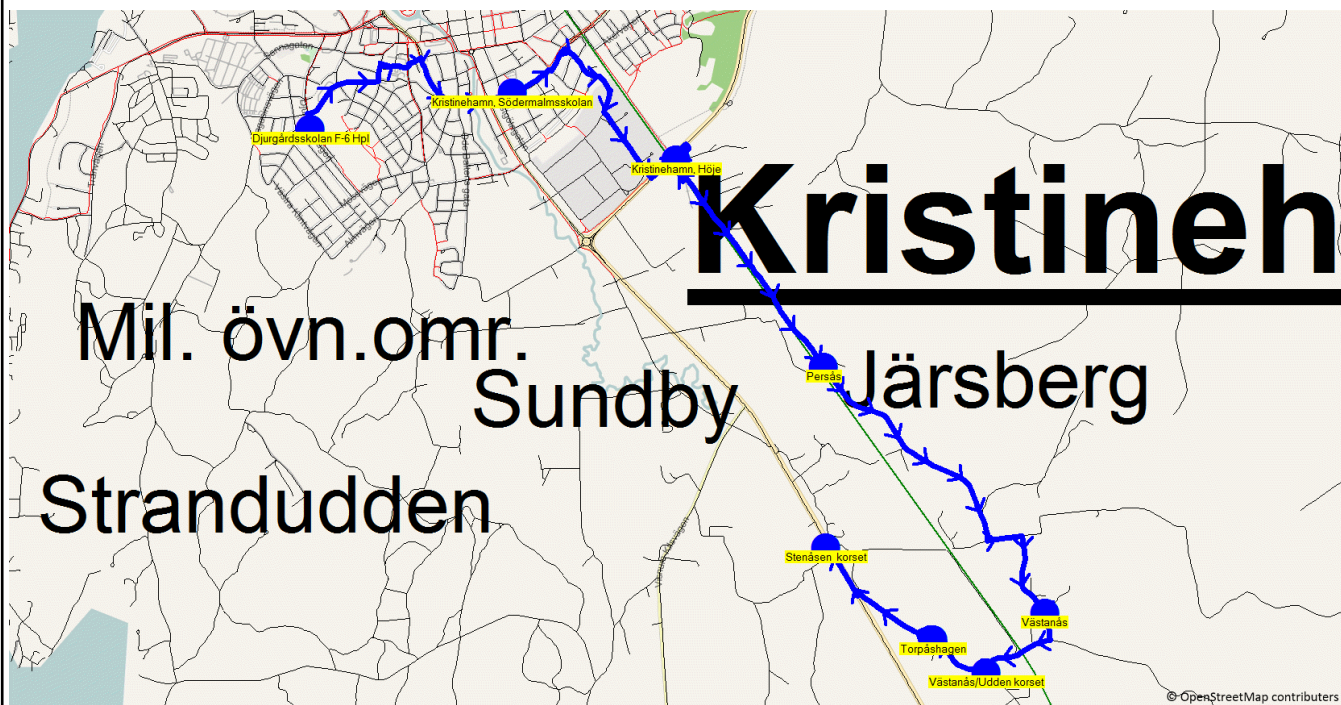
PunktNr	Hållplats	Km-Ack	Tid	På	Av	Byte
86008	Djurgårdsskolan 7-9 Hpl	0	15.55	1		
81242	Kristinehamn, Södermalmsskolan	1.8	15.59			
81028	Kristinehamn, Höje	3.91	16.03			
81043	Torpshagen	9.16	16.08			
81042	Västanås	10.35	16.11			
81442	Agen Hagaborg	13.12	16.16			
90105	Bollåstorp	14.72	16.19			
214	Hovmanstorp korset	27.35	16.33		1	



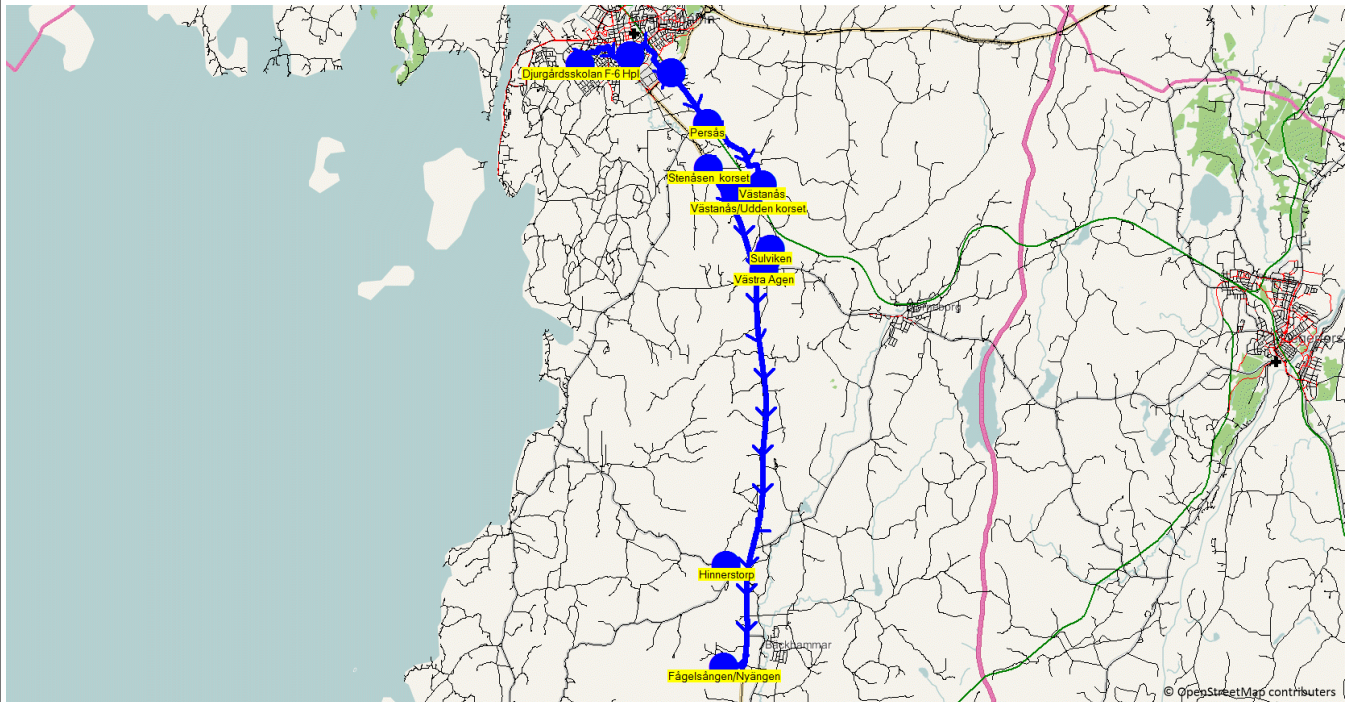
Turnr	Start kl	Slut kl	Linjesträckning			
F8178	15.55	16.40	Djurgårdsskolan 7-9 Hpl - Kristinehamn, Södermalmsskolan - Kristinehamn, Höje - Torpåshagen - Västånäs - Agetorp Skol - Sulviken - Agen Hagaborg - Bollåstorp - Hinnerstorp - Hovmanstorp korset - Fågelsången/Nyängen FREDAGAR			
PunktNr	Hållplats	Km-Ack	Tid	På	Av	Byte
86008	Djurgårdsskolan 7-9 Hpl	0	15.55	2		
81242	Kristinehamn, Södermalmsskolan	1.8	15.57	1		
81028	Kristinehamn, Höje	3.91	16.00			
81043	Torpåshagen	9.16	16.06			
81042	Västånäs	10.35	16.08			
295	Agetorp Skol	13.71	16.12			
284	Sulviken	15.26	16.14		1	
81442	Agen Hagaborg	15.77	16.14			
90105	Bollåstorp	17.38	16.16			
90015	Hinnerstorp	26.92	16.28			
214	Hovmanstorp korset	30	16.32		1	
134	Fågelsången/Nyängen	36.77	16.40		1	



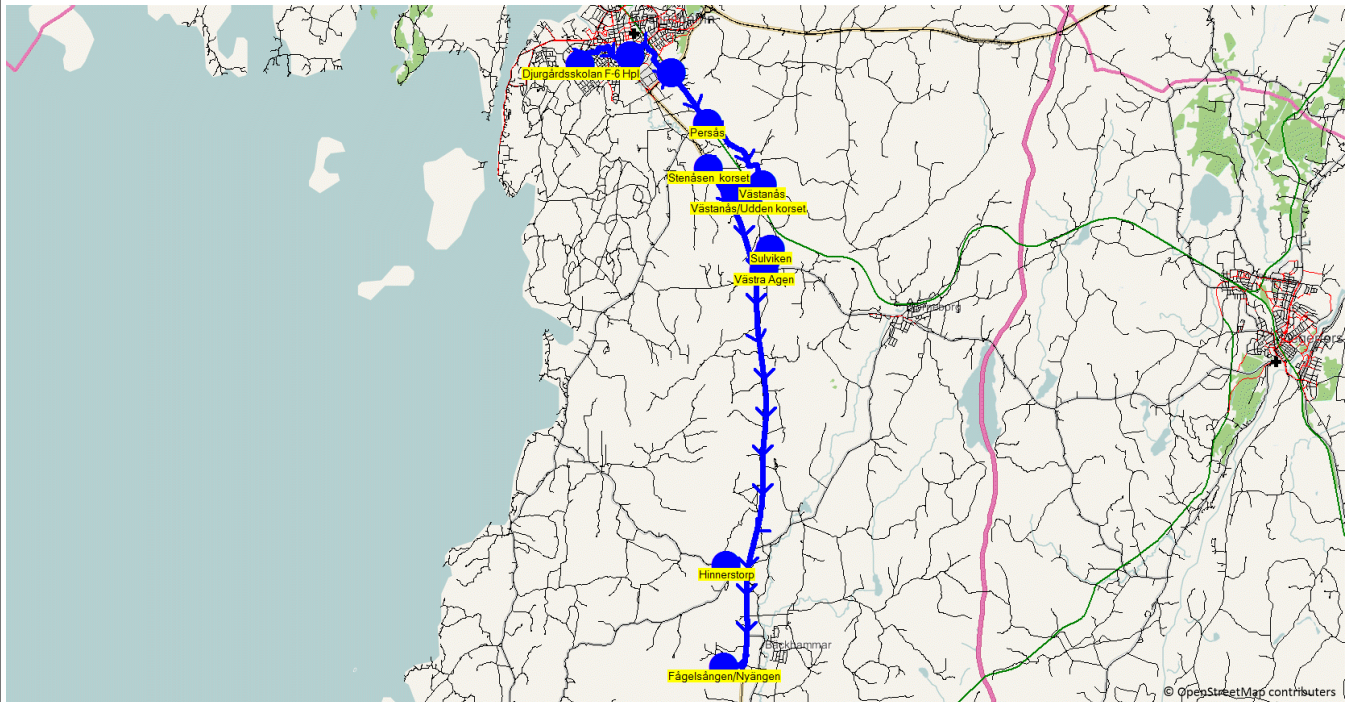
Turnr	Start kl	Slut kl	Linjesträckning			
M8180	14.35	14.58	Djurgårdsskolan F-6 Hpl - Kristinehamn, Södermalmsskolan - Kristinehamn, Höje - Persås - Västånäs - Västånäs/Udden korset - Torpshagen - Stenåsen korset MÅNDAGAR			
PunktNr	Hållplats	Km-Ack	Tid	På	Av	Byte
86007	Djurgårdsskolan F-6 Hpl	0	14.35	1		
81242	Kristinehamn, Södermalmsskolan	1.91	14.39	4		
81028	Kristinehamn, Höje	4.02	14.43			
90114	Persås	6.18	14.47			
81042	Västånäs	8.73	14.52		3	
248	Västånäs/Udden korset	9.44	14.54			
81043	Torpshagen	9.92	14.56		1	
81450	Stenåsen korset	10.96	14.58		1	



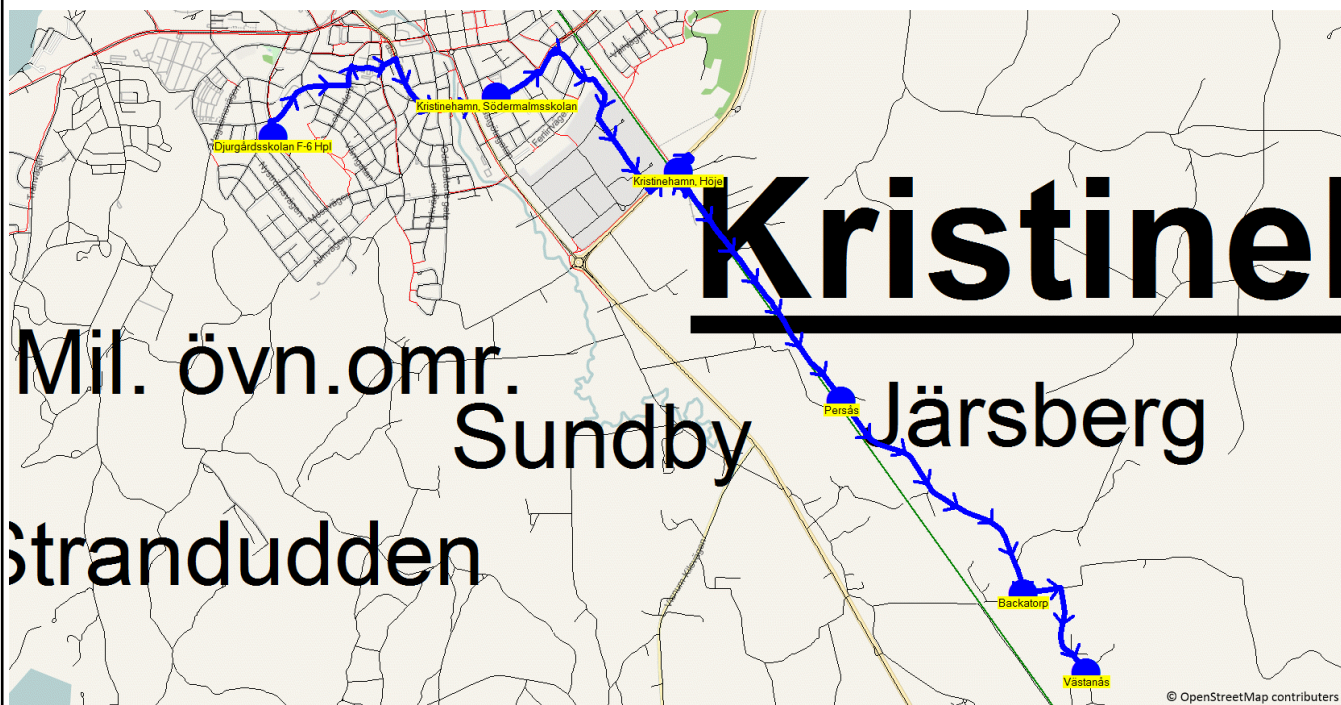
Turnr	Start kl	Slut kl	Linjesträckning			
TI8180	14.35	14.58	Djurgårdsskolan F-6 Hpl - Kristinehamn, Södermalmsskolan - Kristinehamn, Höje - Persås - Västånäs - Västånäs/Udden korset - Torpshagen - Stenåsen korset TISDAGAR			
PunktNr	Hållplats	Km-Ack	Tid	På	Av	Byte
86007	Djurgårdsskolan F-6 Hpl	0	14.35			
81242	Kristinehamn, Södermalmsskolan	1.91	14.39	3		
81028	Kristinehamn, Höje	4.02	14.43			
90114	Persås	6.18	14.47			
81042	Västånäs	8.73	14.52		2	
248	Västånäs/Udden korset	9.44	14.54			
81043	Torpshagen	9.92	14.56			
81450	Stenåsen korset	10.96	14.58		1	



Turnr	Start kl	Slut kl	Linjesträckning			
O8180	14.35	15.06	Djurgårdsskolan F-6 Hpl - Kristinehamn, Södermalmsskolan - Kristinehamn, Höje - Persås - Västansås - Västansås/Udden korset - Torpåshagen - Stenåsen korset - Västra Agen - Sulviken - Agen Hagaborg - Hinnerstorp - Fågelsången/Nyängen ONSDAGAR			
PunktNr	Hållplats	Km-Ack	Tid	På	Av	Byte
86007	Djurgårdsskolan F-6 Hpl	0	14.35	2		
81242	Kristinehamn, Södermalmsskolan	1.91	14.38	5		1
81028	Kristinehamn, Höje	4.02	14.40		1	
90114	Persås	6.18	14.43			
81042	Västansås	8.73	14.46		3	
248	Västansås/Udden korset	9.44	14.48			
81043	Torpåshagen	9.92	14.49		1	
81450	Stenåsen korset	10.96	14.50		1	
81421	Västra Agen	14.36	14.53			
284	Sulviken	15.2	14.54			
81442	Agen Hagaborg	15.72	14.55			
90015	Hinnerstorp	25.51	15.03			
134	Fågelsången/Nyängen	29.23	15.06		1	



Turnr	Start kl	Slut kl	Linjesträckning			
TO8180	14.35	15.06	Djurgårdsskolan F-6 Hpl - Kristinehamn, Södermalmsskolan - Kristinehamn, Höje - Persås - Västanås - Västanås/Udden korset - Torpåshagen - Stenåsen korset - Västra Agen - Sulviken - Agen Hagaborg - Hinnerstorp - Fågelsången/Nyängen TORSDAGAR			
PunktNr	Hållplats	Km-Ack	Tid	På	Av	Byte
86007	Djurgårdsskolan F-6 Hpl	0	14.35	1		
81242	Kristinehamn, Södermalmsskolan	1.91	14.38	4		
81028	Kristinehamn, Höje	4.02	14.40			
90114	Persås	6.18	14.43			
81042	Västanås	8.73	14.46		3	
248	Västanås/Udden korset	9.44	14.48			
81043	Torpåshagen	9.92	14.49		1	
81450	Stenåsen korset	10.96	14.50		1	
81421	Västra Agen	14.36	14.53			
284	Sulviken	15.2	14.54			
81442	Agen Hagaborg	15.72	14.55			
90015	Hinnerstorp	25.51	15.03			
134	Fågelsången/Nyängen	29.23	15.06			



Turnr	Start kl	Slut kl	Linjesträckning			
F8180	14.35	14.53	Djurgårdsskolan F-6 Hpl - Kristinehamn, Södermalmsskolan - Kristinehamn, Höje - Persås - Backatorp - Västanaås FREDAGAR			
PunktNr	Hållplats	Km-Ack	Tid	På	Av	Byte
86007	Djurgårdsskolan F-6 Hpl	0	14.35			
81242	Kristinehamn, Södermalmsskolan	1.91	14.39	2		1
81028	Kristinehamn, Höje	4.02	14.43		1	
90114	Persås	6.18	14.47			
81041	Backatorp	7.92	14.51			
81042	Västanaås	8.73	14.53		1	



Turnr	Start kl	Slut kl	Linjesträckning	PunktNr	Hållplats	Km-Ack	Tid	På	Av	Byte
8182	14.25	14.35	Kristinehamn, Södermalmsskolan - Sätterbron MÅNDAGAR, ONSDAGAR, TORSDAGAR och FREDAGAR	81242	Kristinehamn, Södermalmsskolan	0	14.25	2		
				185	Sätterbron	5.83	14.35		2	

När det är olika antal elever olika dagar skrivs det största antalet med fet stil.