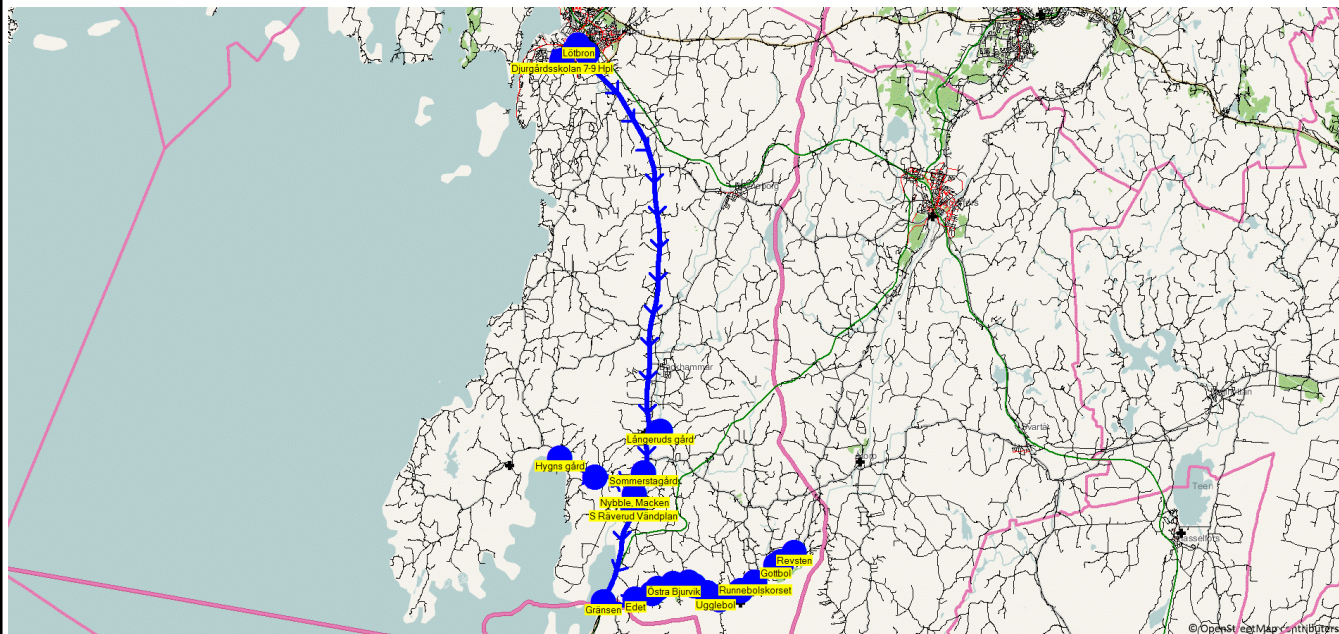


Turnr	Start kl	Slut kl	Linjesträckning
M8129	16.00	17.11	Djurgårdsskolan 7-9 Hpl - Lötbron - Kristinehamn, Södermalmsskolan - Långeruds gård - Sommerstagård - Nybble, Macken - Ersgård - Hygns gård - Gränsen - Edet - Håkannäs - Västra Bjurvik - Östra Bjurvik - Eriksbol - Eriksbol korset - tursåsen - Sjötorp - Ugglebol - Labacka - Rudskoga, kyrka - Runnebolskorset - Gottbol - Persons Rör - Revsten MÅNDAGAR

PunktNr	Hållplats	Km-A	Tid	På	Av	Byte	PunktNr	Hållplats	Km-A	Tid	På	Av	Byte
86008	Djurgårdsskolan ...	0	16.00	21			81401	Östra Bjurvik	47.51	16.54			
81448	Lötbron	1.72	16.03				81036	Eriksbol	48.27	16.55		1	
81242	Kristinehamn, Sö...	2.93	16.06				107	Eriksbol korset	48.36	16.56			
251	Långeruds gård	24.08	16.23		2		109	tursåsen	48.88	16.58		1	
81425	Sommerstagård	27.04	16.26		1		81351	Sjötorp	49.62	17.00			
81321	Nybble, Macken	28.29	16.28		3		81430	Ugglebol	50.25	17.01		1	
90018	Ersgård	30.6	16.31		2		108	Labacka	50.56	17.02			
247	Hygns gård	32.71	16.34		1		81340	Rudskoga, kyrka	51.86	17.04		2	
81052	Gränsen	43.02	16.45				81341	Runnebolskorset	52.74	17.06		3	
90011	Edet	44.92	16.48				90008	Gottbol	54.14	17.09		1	
259	Håkannäs	46.26	16.51		1		81050	Persons Rör	54.47	17.09			
81010	Västra Bjurvik	46.67	16.52		2		81044	Revsten	55.39	17.11			

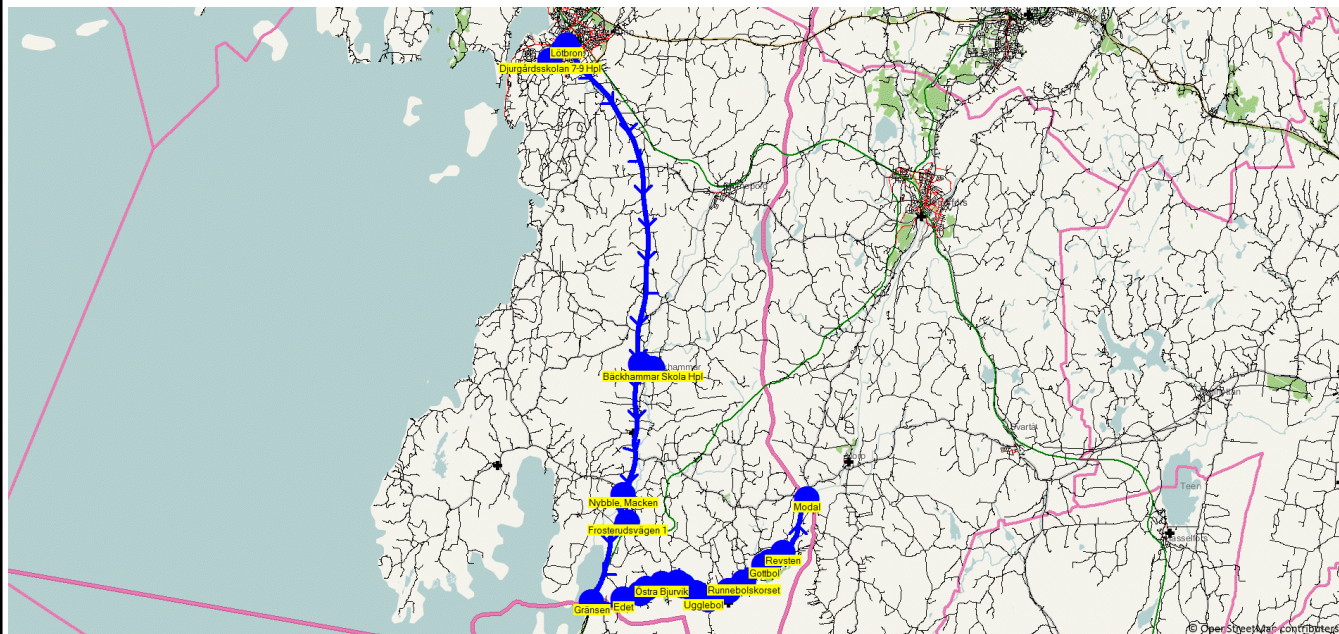
SKJUTS+ för Värmlandstrafik  
 2021-02-02 14:02:31

 Läsår 20/21  
 Period 181


Turnr	Start kl	Slut kl	Linjesträckning
T18129	16.00	17.11	Djurgårdsskolan 7-9 Hpl - Lötbron - Kristinehamn, Södermalmsskolan - Långeruds gård - Sommerstagård - Nybble, Macken - Ersgård - Hygns gård - S Råverud Vändplan - Gränsen - Edet - Håkannäs - Västra Bjurvik - Östra Bjurvik - Eriksbol - Eriksbol korset - tursåsen - Sjötorp - Ugglebol - Labacka - Rudskoga, kyrka - Runnebolskorset - Gottbol - Persons Rör - Revsten TISDAGAR

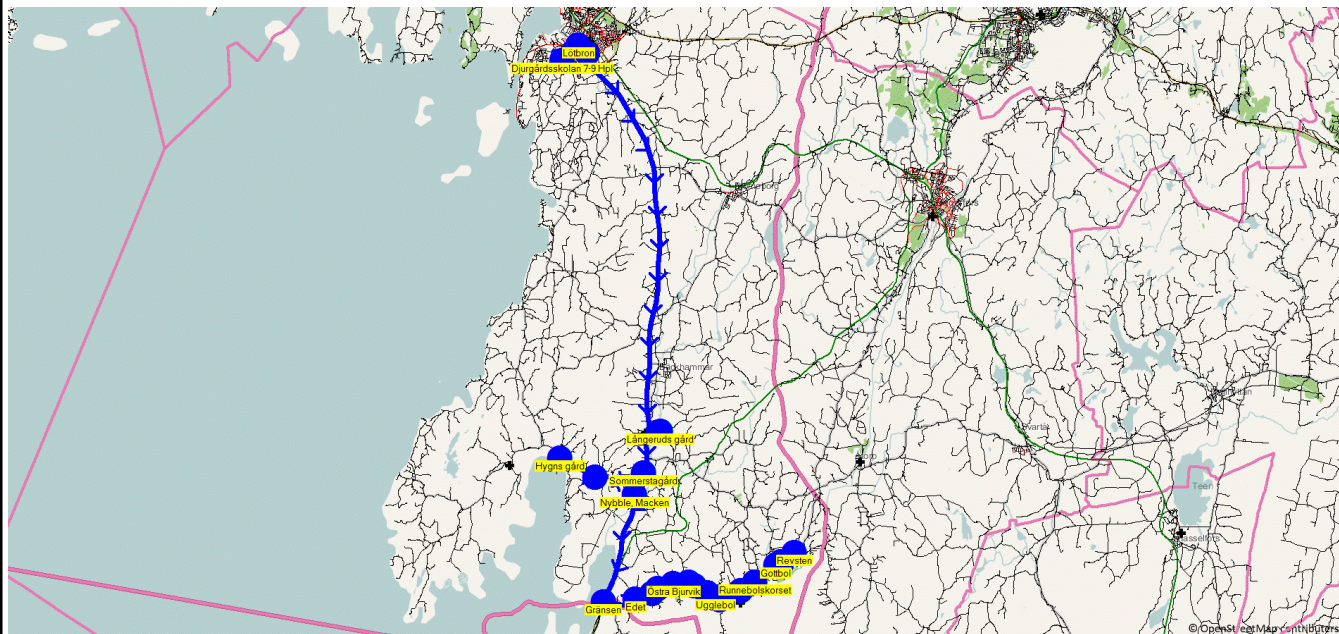
PunktNr	Hållplats	Km-A	Tid	På	Av	Byte	PunktNr	Hållplats	Km-A	Tid	På	Av	Byte
86008	Djurgårdsskolan ...	0	16.00	23			81401	Östra Bjurvik	47.55	16.54			
81448	Lötbron	1.72	16.03				81036	Eriksbol	48.31	16.56		1	
81242	Kristinehamn, Sö...	2.93	16.06				107	Eriksbol korset	48.4	16.56			
251	Långeruds gård	24.08	16.23	3	1		109	tursåsen	48.92	16.58		1	
81425	Sommerstagård	27.04	16.26	1			81351	Sjötorp	49.66	17.00			
81321	Nybble, Macken	28.29	16.27	3			81430	Ugglebol	50.29	17.01		1	
90018	Ersgård	30.6	16.31	2			108	Labacka	50.6	17.02			
247	Hygns gård	32.71	16.34	1			81340	Rudskoga, kyrka	51.9	17.05		2	
178	S Råverud Vänd...	37.94	16.40	1			81341	Runnebolskorset	52.78	17.06		3	
81052	Gränsen	43.06	16.45				90008	Gottbol	54.18	17.09		1	
90011	Edet	44.96	16.48				81050	Persons Rör	54.51	17.09			
259	Håkannäs	46.3	16.51	1			81044	Revsten	55.43	17.11			
81010	Västra Bjurvik	46.71	16.52	2									





Turnr	Start kl	Slut kl	Linjesträckning
O8129	14.35	15.50	Djurgårdsskolan 7-9 Hpl - Lötbron - Bäckhammar Skola Hpl - Bäckhammar Bytespunkt - Nybble, Macken - Frosterudsvägen 1 - Gränsen - Edet - Håkannäs - Västra Bjurvik - Östra Bjurvik - Eriksbol - Eriksbol korset - tursåsen - Sjötorp - Ugglebol - Labacka - Rudskoga, kyrka - Runnebolskorset - Gottbol - Persons Rör - Revsten - Modal ONSDAGAR

PunktNr	Hållplats	Km-A	Tid	På	Av	Byte	PunktNr	Hållplats	Km-A	Tid	På	Av	Byte
86008	Djurgårdsskolan ...	0	14.35	27	8		107	Eriksbol korset	41.23	15.35			
81448	Lötbron	1.72	14.37				109	tursåsen	41.75	15.36		1	
86006	Bäckhammar Sk...	20.32	15.05				81351	Sjötorp	42.49	15.37			
81155	Bäckhammar Byt...	21.28	15.06	9	9		81430	Ugglebol	43.12	15.38		1	
81321	Nybble, Macken	28.33	15.16	4			108	Labacka	43.43	15.38			
81464	Frosterudsvägen 1	31.08	15.20	2			81340	Rudskoga, kyrka	44.73	15.40		2	
81052	Gränsen	35.89	15.27				81341	Runnebolskorset	45.61	15.41		3	
90011	Edet	37.8	15.30				90008	Gottbol	47.01	15.43		1	
259	Håkannäs	39.13	15.32	1			81050	Persons Rör	47.34	15.44			
81010	Västra Bjurvik	39.54	15.33	2			81044	Revsten	48.26	15.45			
81401	Östra Bjurvik	40.38	15.34				90007	Modal	51.5	15.50			
81036	Eriksbol	41.14	15.35	1									

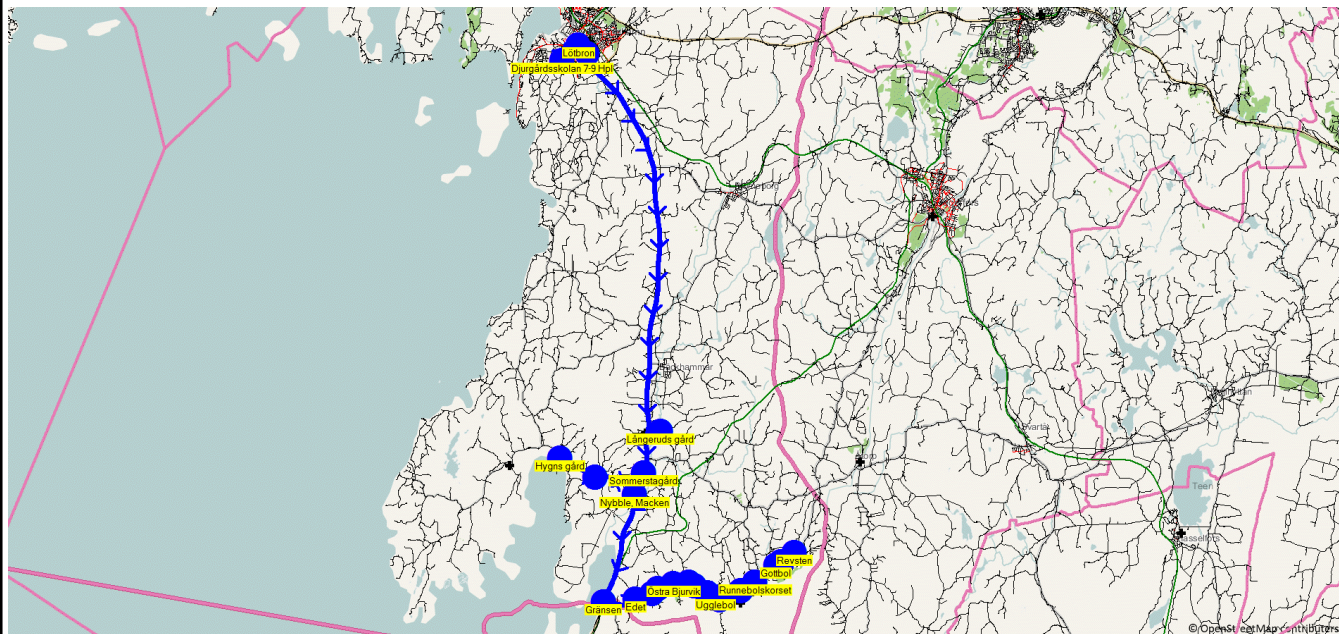


Turnr	Start kl	Slut kl	Linjesträckning
-------	----------	---------	-----------------

TO8129	16.00	17.11	Djurgårdsskolan 7-9 Hpl - Lötbron - Kristinehamn, Södermalmsskolan - Långeruds gård - Sommerstagård - Nybble, Macken - Ersgård - Hygns gård - Gränsen - Edet - Håkannäs - Västra Bjurvik - Östra Bjurvik - Eriksbol - Eriksbol korset - tursåsen - Sjötorp - Ugglebol - Labacka - Rudskoga, kyrka - Runnebolskorset - Gottbol - Persons Rör - Revsten TORSDAGAR
--------	-------	-------	--

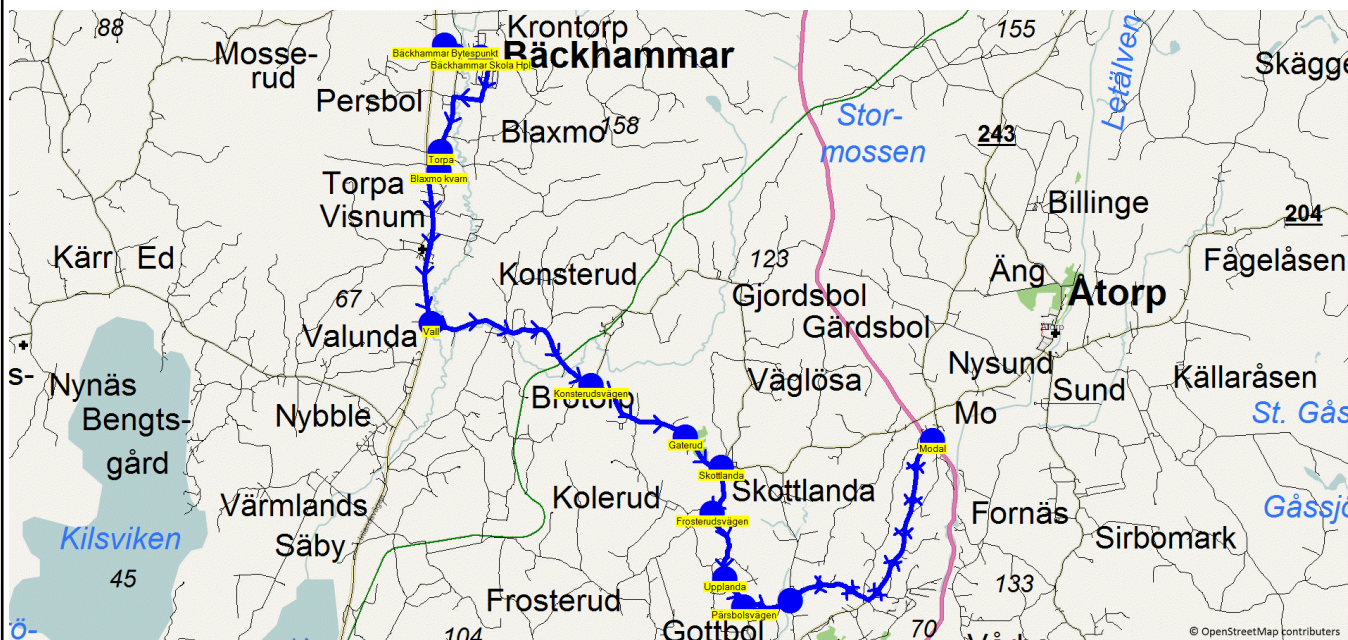
PunktNr	Hållplats	Km-A	Tid	På	Av	Byte	PunktNr	Hållplats	Km-A	Tid	På	Av	Byte
86008	Djurgårdsskolan ...	0	16.00	21			81401	Östra Bjurvik	47.51	16.54			
81448	Lötbron	1.72	16.03				81036	Eriksbol	48.27	16.55		1	
81242	Kristinehamn, Sö...	2.93	16.06				107	Eriksbol korset	48.36	16.56			
251	Långeruds gård	24.08	16.23		2		109	tursåsen	48.88	16.58		1	
81425	Sommerstagård	27.04	16.26		1		81351	Sjötorp	49.62	17.00			
81321	Nybble, Macken	28.29	16.28		3		81430	Ugglebol	50.25	17.01		1	
90018	Ersgård	30.6	16.31		2		108	Labacka	50.56	17.02			
247	Hygns gård	32.71	16.34		1		81340	Rudskoga, kyrka	51.86	17.04		2	
81052	Gränsen	43.02	16.45				81341	Runnebolskorset	52.74	17.06		3	
90011	Edet	44.92	16.48				90008	Gottbol	54.14	17.09		1	
259	Håkannäs	46.26	16.51		1		81050	Persons Rör	54.47	17.09			
81010	Västra Bjurvik	46.67	16.52		2		81044	Revsten	55.39	17.11			





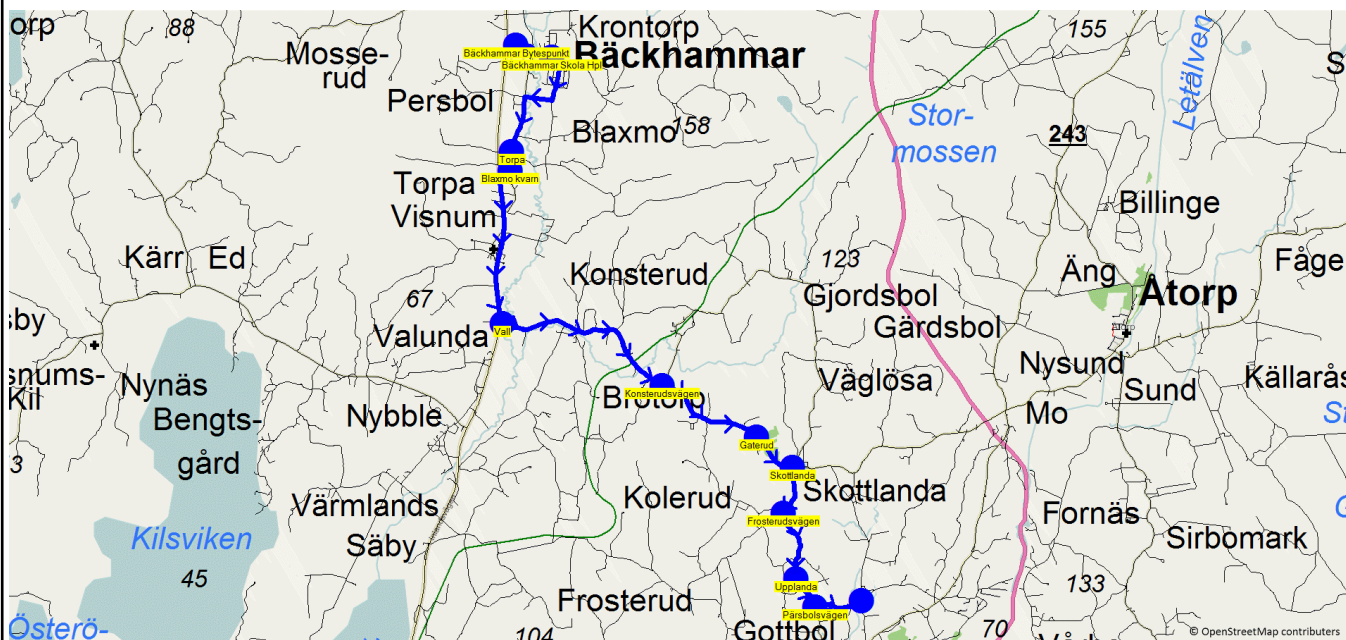
Turnr	Start kl	Slut kl	Linjesträckning
F8129	16.00	17.11	Djurgårdsskolan 7-9 Hpl - Lötbron - Kristinehamn, Södermalmsskolan - Långeruds gård - Sommerstagård - Nybble, Macken - Ersgård - Hygns gård - Gränsen - Edet - Håkannäs - Västra Bjurvik - Östra Bjurvik - Eriksbol - Eriksbol korset - tursåsen - Sjötorp - Ugglebol - Labacka - Rudskoga, kyrka - Runnebolskorset - Gottbol - Persons Rör - Revsten FREDAGAR

PunktNr	Hållplats	Km-A	Tid	På	Av	Byte	PunktNr	Hållplats	Km-A	Tid	På	Av	Byte
86008	Djurgårdsskolan ...	0	16.00	21			81401	Östra Bjurvik	47.51	16.54			
81448	Lötbron	1.72	16.03				81036	Eriksbol	48.27	16.55		1	
81242	Kristinehamn, Sö...	2.93	16.06				107	Eriksbol korset	48.36	16.56			
251	Långeruds gård	24.08	16.23	2			109	tursåsen	48.88	16.58		1	
81425	Sommerstagård	27.04	16.26	1			81351	Sjötorp	49.62	17.00			
81321	Nybble, Macken	28.29	16.28	3			81430	Ugglebol	50.25	17.01		1	
90018	Ersgård	30.6	16.31	2			108	Labacka	50.56	17.02			
247	Hygns gård	32.71	16.34	1			81340	Rudskoga, kyrka	51.86	17.04		2	
81052	Gränsen	43.02	16.45				81341	Runnebolskorset	52.74	17.06		3	
90011	Edet	44.92	16.48				90008	Gottbol	54.14	17.09		1	
259	Håkannäs	46.26	16.51	1			81050	Persons Rör	54.47	17.09			
81010	Västra Bjurvik	46.67	16.52	2			81044	Revsten	55.39	17.11			

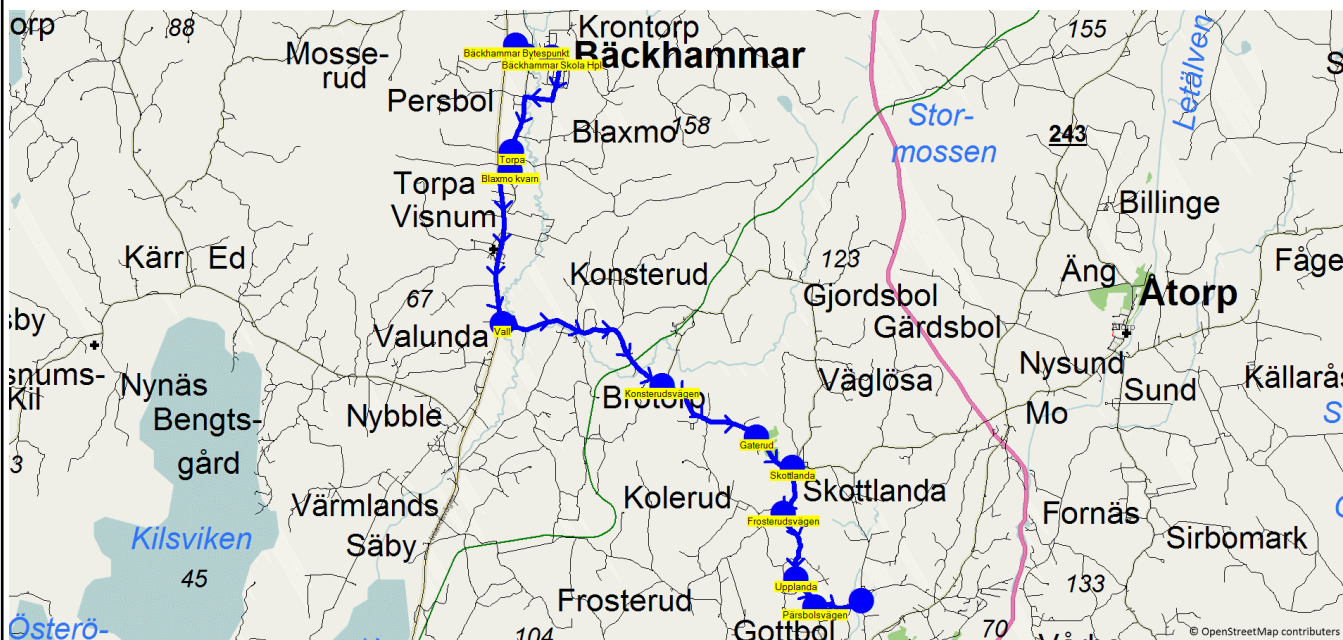


Turnr	Start kl	Slut kl	Linjesträckning			
M8130	16.30	17.20	Bäckhammar Bytespunkt - Bäckhammar Skola Hpl - Torpa - Blaxmo kvarn - Vall - Kosterudsvägen - Gaterud - Skottlanda - Frosterudsvägen - Upplanda - Pärabolsvägen - Modal - S Undersbol MÅNDAGAR			
PunktNr	Hållplats	Km-Ack	Tid	På	Av	Byte
81155	Bäckhammar Bytespunkt	0	16.30	16		16
86006	Bäckhammar Skola Hpl	0.7	16.32		6	
81437	Torpa	3.03	16.37		1	
81438	Blaxmo kvarn	3.38	16.39		1	
81389	Vall	6.33	16.43			
81079	Kosterudsvägen	9.71	16.49			
81428	Gaterud	11.71	16.53			
81354	Skottlanda	12.71	16.55		3	
81039	Frosterudsvägen	13.64	16.58		2	
81433	Upplanda	14.94	17.01		1	
81432	Pärabolsvägen	15.55	17.03		1	
90007	Modal	21.1	17.12			
90101	S Undersbol	25.74	17.20		1	



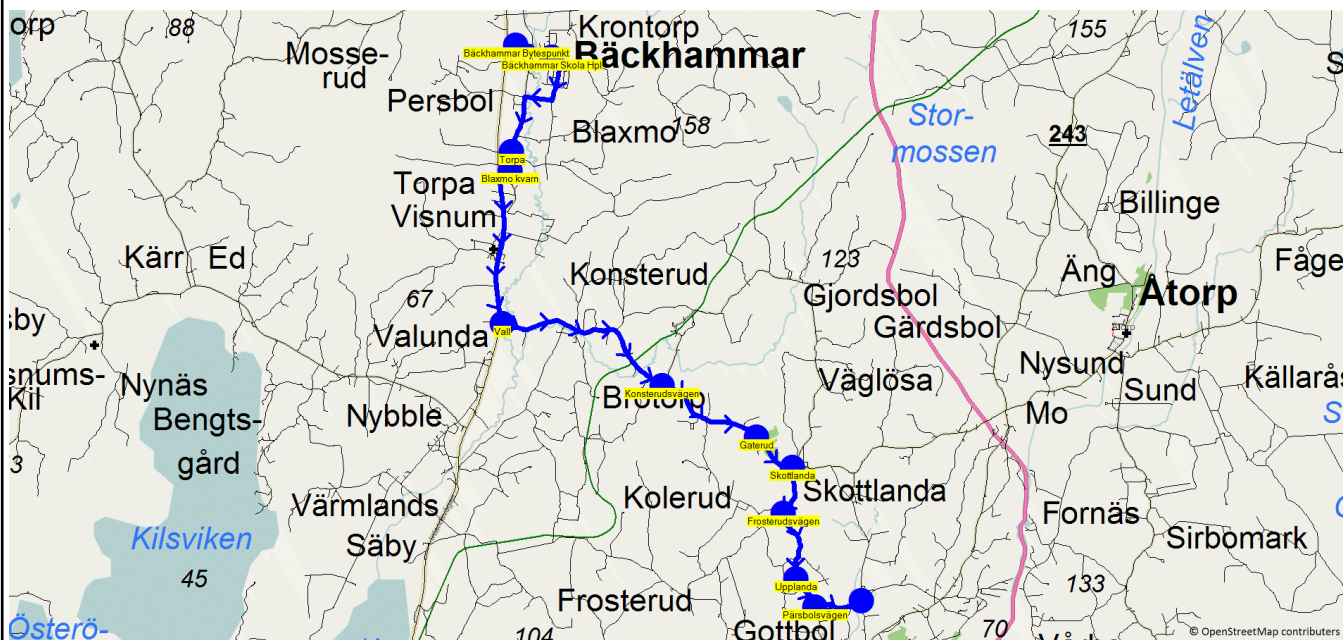


Turnr	Start kl	Slut kl	Linjesträckning			
TI8130	16.32	17.03	Bäckhammar Bytespunkt - Bäckhammar Skola Hpl - Torpa - Blaxmo kvarn - Vall - Konsterudsvägen - Gaterud - Skottlanda - Frosterudsvägen - Upplanda - Pärbsolsvägen - S Undersbol TISDAGAR			
PunktNr	Hållplats	Km-Ack	Tid	På	Av	Byte
81155	Bäckhammar Bytespunkt	0	16.32	25		25
86006	Bäckhammar Skola Hpl	0.7	16.34		12	
81437	Torpa	3.03	16.38		3	
81438	Blaxmo kvarn	3.38	16.40		1	
81389	Vall	6.33	16.44			
81079	Konsterudsvägen	9.71	16.49			
81428	Gaterud	11.71	16.52			
81354	Skottlanda	12.71	16.54		3	
81039	Frosterudsvägen	13.64	16.57		2	
81433	Upplanda	14.94	16.59		1	
81432	Pärbsolsvägen	15.55	17.01		1	
90101	S Undersbol	16.45	17.03		2	



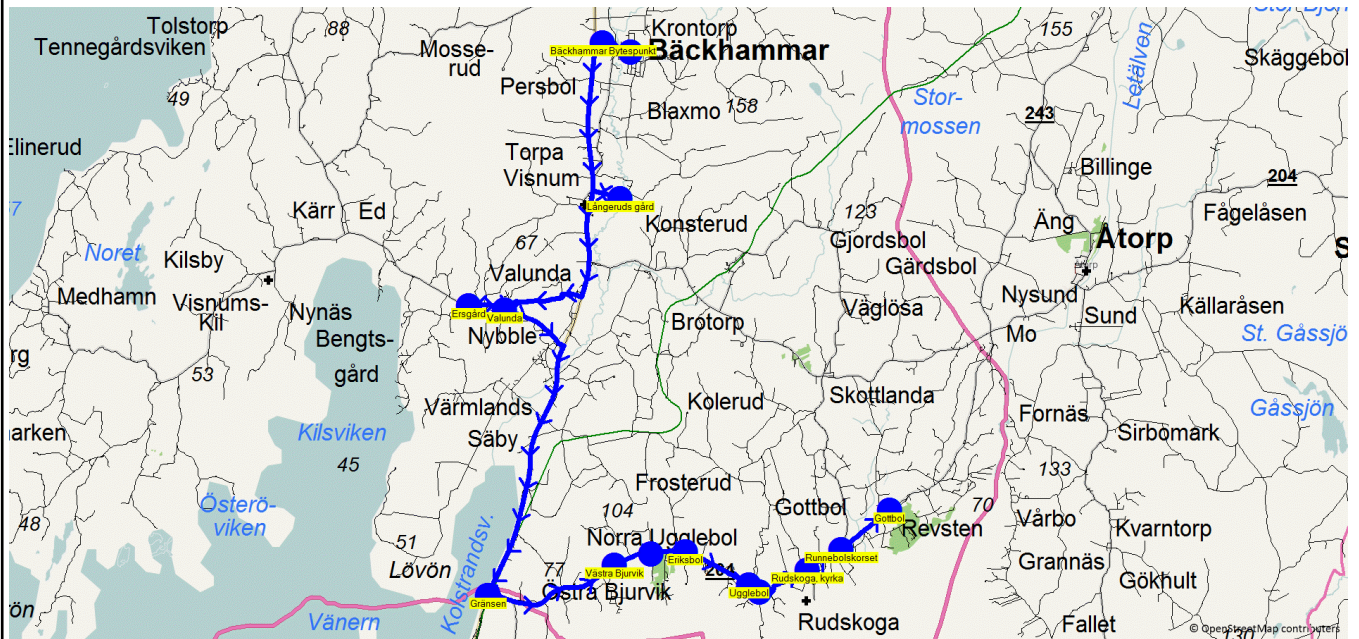
Turnr	Start kl	Slut kl	Linjesträckning			
TO8130	16.32	17.07	Bäckhammar Bytespunkt - Bäckhammar Skola Hpl - Torpa - Blaxmo kvarn - Vall - Konsterudsvägen - Gaterud - Skottlanda - Frosterudsvägen - Upplanda - Pärbsolsvägen - S Undersbol TORS DAGAR			
PunktNr	Hållplats	Km-Ack	Tid	På	Av	Byte
81155	Bäckhammar Bytespunkt	0	16.32	10		10
86006	Bäckhammar Skola Hpl	0.7	16.34			
81437	Torpa	3.03	16.39		1	
81438	Blaxmo kvarn	3.38	16.41		1	
81389	Vall	6.33	16.45			
81079	Konsterudsvägen	9.71	16.51			
81428	Gaterud	11.71	16.55			
81354	Skottlanda	12.71	16.57		3	
81039	Frosterudsvägen	13.64	17.00		2	
81433	Upplanda	14.94	17.03		1	
81432	Pärbsolsvägen	15.55	17.05		1	
90101	S Undersbol	16.45	17.07		1	





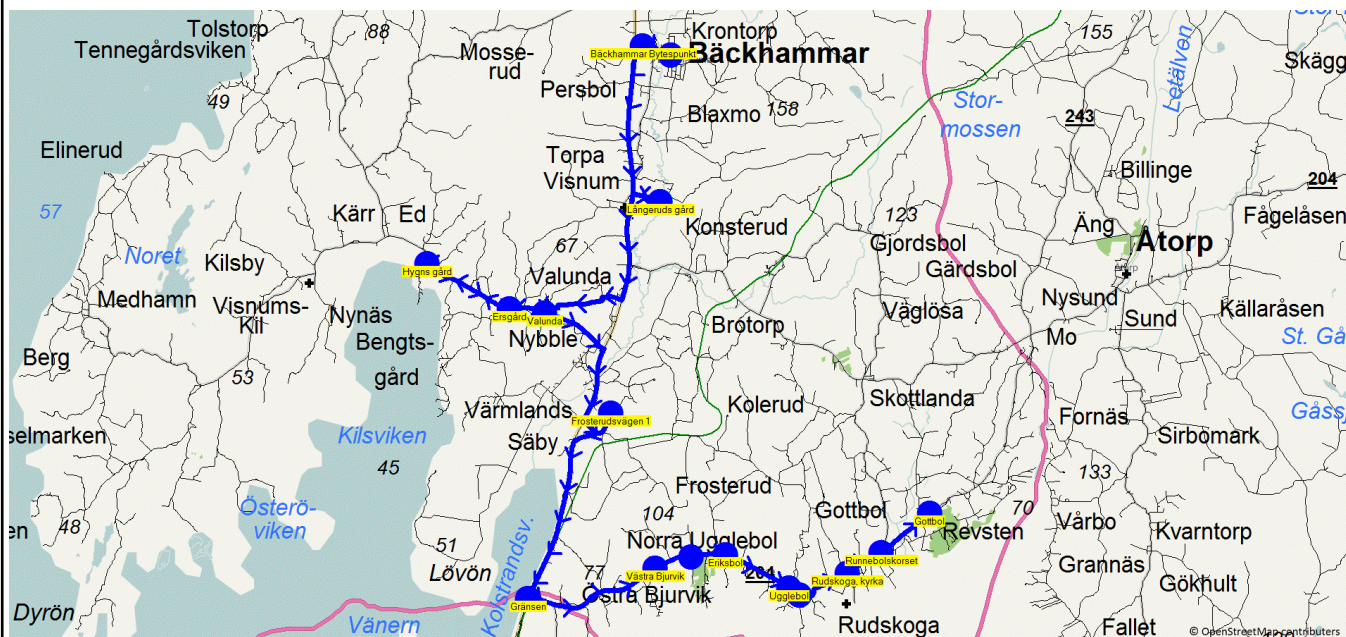
Turnr	Start kl	Slut kl	Linjesträckning			
F8130	16.32	17.07	Bäckhammar Bytespunkt - Bäckhammar Skola Hpl - Torpa - Blaxmo kvarn - Vall - Konsterudsvägen - Gaterud - Skottlanda - Frosterudsvägen - Upplanda - Pärbsolsvägen - S Undersbol FREDAGAR			
PunktNr	Hållplats	Km-Ack	Tid	På	Av	Byte
81155	Bäckhammar Bytespunkt	0	16.32	10		10
86006	Bäckhammar Skola Hpl	0.7	16.34			
81437	Torpa	3.03	16.39		1	
81438	Blaxmo kvarn	3.38	16.41		1	
81389	Vall	6.33	16.45			
81079	Konsterudsvägen	9.71	16.51			
81428	Gaterud	11.71	16.55			
81354	Skottlanda	12.71	16.57		3	
81039	Frosterudsvägen	13.64	17.00		2	
81433	Upplanda	14.94	17.03		1	
81432	Pärbsolsvägen	15.55	17.05		1	
90101	S Undersbol	16.45	17.07		1	

SKJUTS+ för Värmlandstrafik  
 2021-02-02 14:02:59

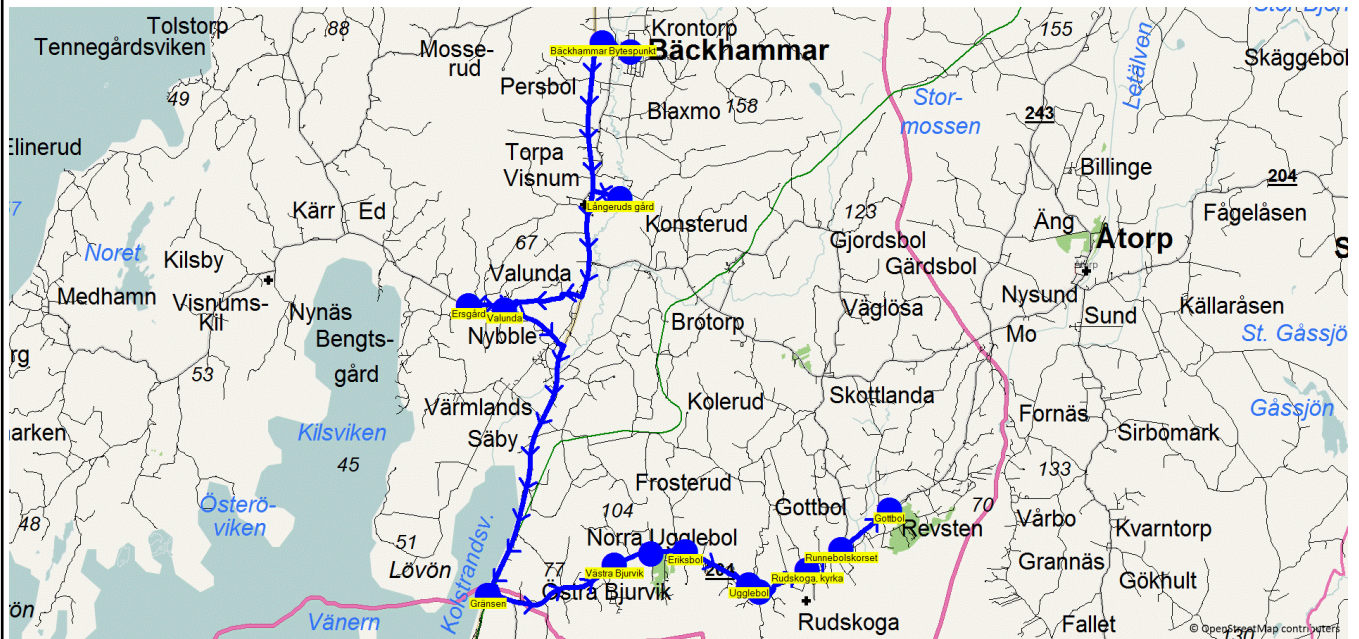
 Läsår 20/21  
 Period 181


Turnr	Start kl	Slut kl	Linjesträckning			
M8131	16.32	17.19	Bäckhammar Bytespunkt - Bäckhammar Skola Hpl - Långeruds gård - Valunda - Ersgård - Gränsen - Västra Bjurvik - Östra Bjurvik - Eriksbol - UGGLEBOL - Labacka - Rudskoga, kyrka - Runnebolskorset - Gottbol MÅNDAGAR			
PunktNr	Hållplats	Km-Ack	Tid	På	Av	Byte
81155	Bäckhammar Bytespunkt	0	16.32			
86006	Bäckhammar Skola Hpl	0.7	16.34			
251	Långeruds gård	5.76	16.40			
90017	Valunda	10.68	16.47			
90018	Ersgård	11.47	16.49			
81052	Gränsen	19.7	16.58			
81010	Västra Bjurvik	22.94	17.04			
81401	Östra Bjurvik	23.79	17.06			
81036	Eriksbol	24.54	17.08			
81430	UGGLEBOL	26.12	17.11			
108	Labacka	26.44	17.11			
81340	Rudskoga, kyrka	27.74	17.14			
81341	Runnebolskorset	28.62	17.16			
90008	Gottbol	30.02	17.19			



SKJUTS+ för Värmlandstrafik  
2021-02-02 14:03:02Läsår 20/21  
Period 181

Turnr	Start kl	Slut kl	Linjesträckning			
TI8131	16.32	17.33	Bäckhammar Bytespunkt - Bäckhammar Skola Hpl - Långeruds gård - Valunda - Ersgård - Hygns gård - Frosterudsvägen 1 - Gränsen - Västra Bjurvik - Östra Bjurvik - Eriksbol - Ugglebol - Labacka - Rudskoga, kyrka - Runnebolskorset - Gottbol TISDAGAR			
PunktNr	Hållplats	Km-Ack	Tid	På	Av	Byte
81155	Bäckhammar Bytespunkt	0	16.32			
86006	Bäckhammar Skola Hpl	0.7	16.34			
251	Långeruds gård	5.76	16.41	1		1
90017	Valunda	10.68	16.48			
90018	Ersgård	11.47	16.50			
247	Hygns gård	13.59	16.54			
81464	Frosterudsvägen 1	20.81	17.05		1	
81052	Gränsen	25.61	17.11			
81010	Västra Bjurvik	28.85	17.17			
81401	Östra Bjurvik	29.69	17.19			
81036	Eriksbol	30.45	17.21			
81430	Ugglebol	32.03	17.24			
108	Labacka	32.35	17.25			
81340	Rudskoga, kyrka	33.65	17.28			
81341	Runnebolskorset	34.53	17.30			
90008	Gottbol	35.92	17.33			

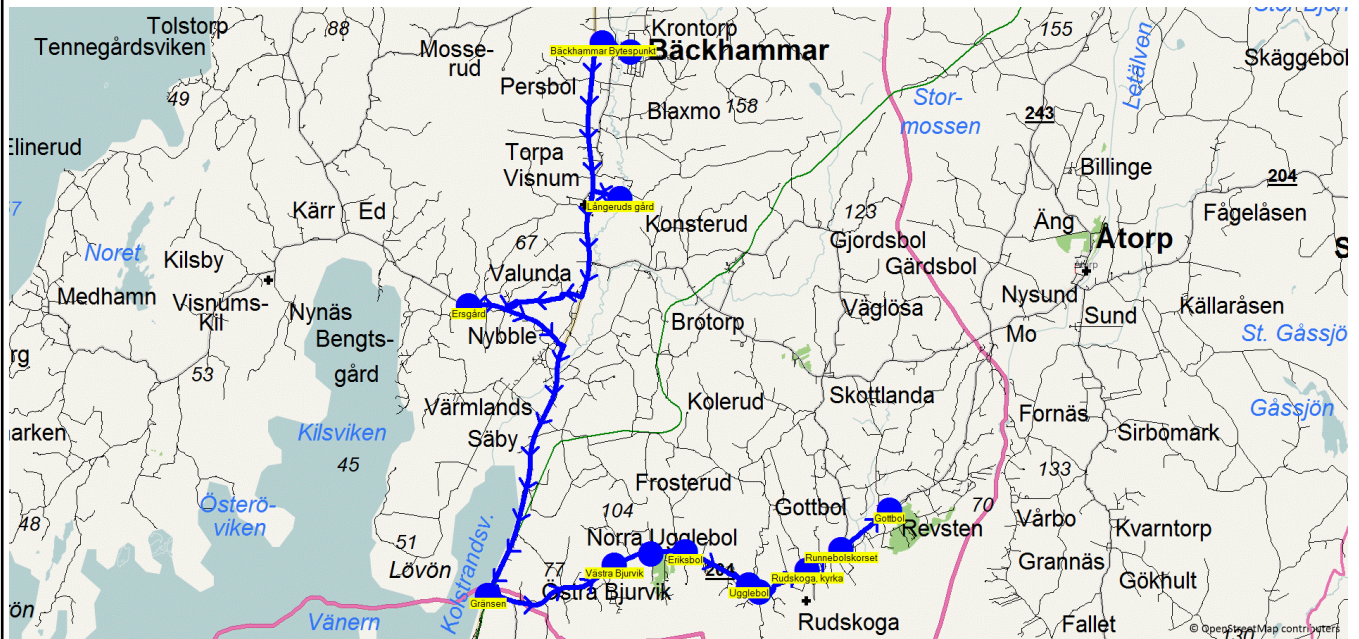
SKJUTS+ för Värmlandstrafik  
2021-02-02 14:03:06Från Djurgårdsskolan  
Entreprenör Nobina Värmland  
Fordon 8106 Skolbuss 2 GrunnebackaLäsår 20/21  
Period 181

Turnr	Start kl	Slut kl	Linjesträckning			
TO8131	16.32	17.07	Bäckhammar Bytespunkt - Bäckhammar Skola Hpl - Långeruds gård - Valunda - Ersgård - Gränsen - Västra Bjurvik - Östra Bjurvik - Eriksbol - UGGLEBOL - Labacka - Rudskoga, kyrka - Runnebolskorset - Gottbol TORS DAGAR			
PunktNr	Hållplats	Km-Ack	Tid	På	Av	Byte
81155	Bäckhammar Bytespunkt	0	16.32	6		6
86006	Bäckhammar Skola Hpl	0.7	16.33		6	
251	Långeruds gård	5.76	16.38			
90017	Valunda	10.68	16.43			
90018	Ersgård	11.47	16.45			
81052	Gränsen	19.7	16.52			
81010	Västra Bjurvik	22.94	16.56			
81401	Östra Bjurvik	23.79	16.57			
81036	Eriksbol	24.54	16.59			
81430	UGGLEBOL	26.12	17.01			
108	Labacka	26.44	17.01			
81340	Rudskoga, kyrka	27.74	17.03			
81341	Runnebolskorset	28.62	17.05			
90008	Gottbol	30.02	17.07			

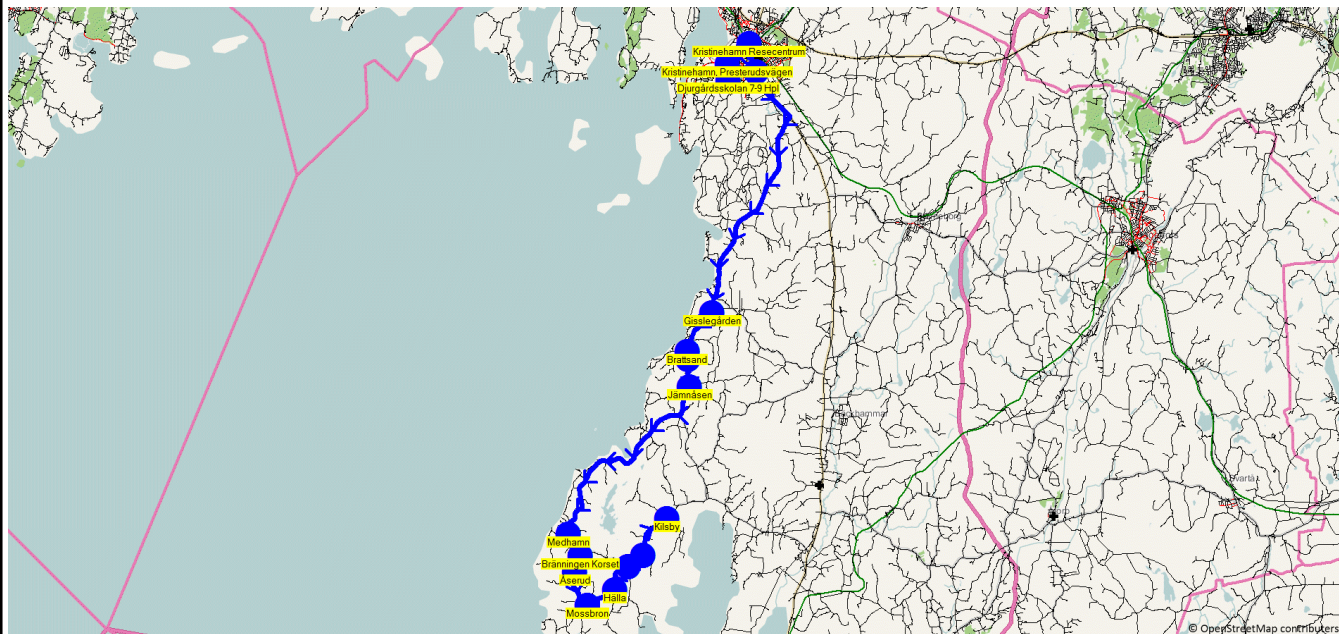


SKJUTS+ för Värmlandstrafik  
 2021-02-02 14:03:10

Läsår 20/21  
 Period 181

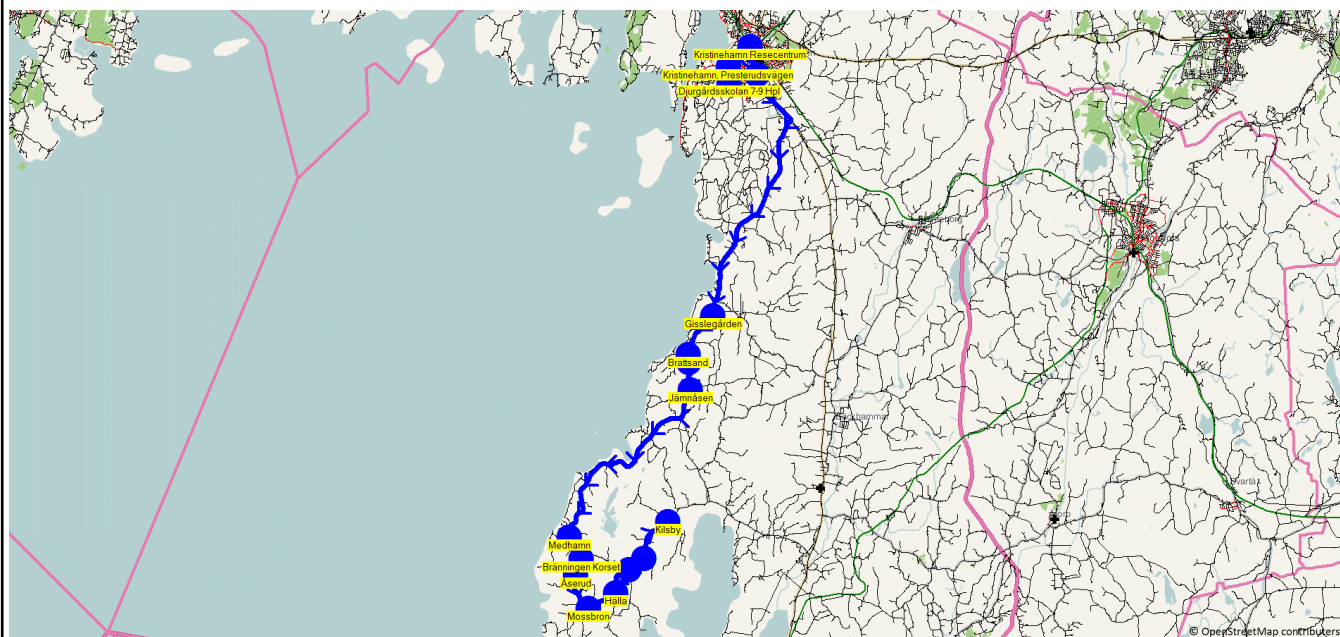


Turnr	Start kl	Slut kl	Linjesträckning			
F8131	16.32	17.07	Bäckhammar Bytespunkt - Bäckhammar Skola Hpl - Långeruds gård - Ersgård - Gränsen - Västra Bjurvik - Östra Bjurvik - Eriksbol - Ugglebol - Labacka - Rudskoga, kyrka - Runnebolskorset - Gottbol FREDAGAR			
PunktNr	Hållplats	Km-Ack	Tid	På	Av	Byte
81155	Bäckhammar Bytespunkt	0	16.32	6		6
86006	Bäckhammar Skola Hpl	0.7	16.33		6	
251	Långeruds gård	5.76	16.38			
90018	Ersgård	11.47	16.44			
81052	Gränsen	19.7	16.51			
81010	Västra Bjurvik	22.94	16.56			
81401	Östra Bjurvik	23.79	16.57			
81036	Eriksbol	24.54	16.58			
81430	Ugglebol	26.12	17.01			
108	Labacka	26.44	17.01			
81340	Rudskoga, kyrka	27.74	17.03			
81341	Runnebolskorset	28.62	17.05			
90008	Gottbol	30.02	17.07			

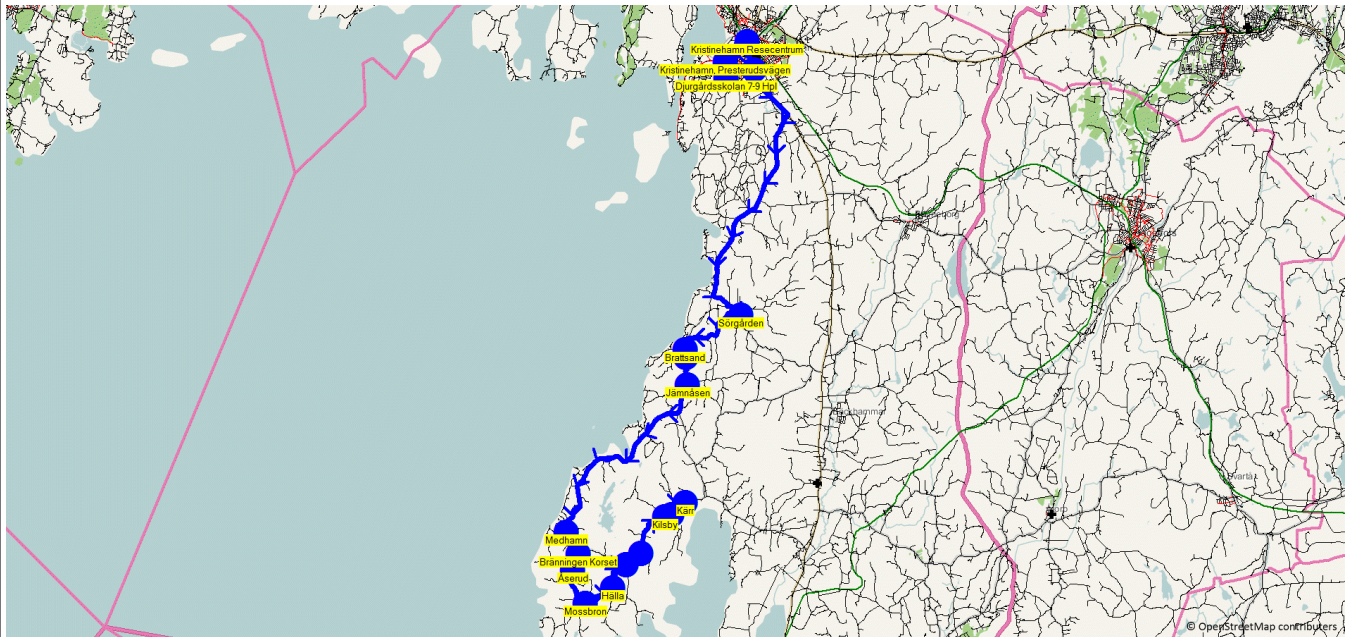


Turnr	Start kl	Slut kl	Linjesträckning			
M8132	15.55	17.00	Djurgårdsskolan 7-9 Hpl - Kristinehamn, Presterudsvägen - Kristinehamn Resecentrum - Kristinehamn, Södermalmsskolan - Gisslegården - Brattsand - Jästa - Jämnåsen - Medhamn - Bränningen Korset - Åserud - Mossbron - Hälla - Myrhult - Visnums-kil Mossen korset - Kilsby MÅNDAGAR			
PunktNr	Hållplats	Km-Ack	Tid	På	Av	Byte
86008	Djurgårdsskolan 7-9 Hpl	0	15.55	9		
81199	Kristinehamn, Presterudsvägen	1.42	16.02			
81081	Kristinehamn Resecentrum	3.04	16.10			
81242	Kristinehamn, Södermalmsskolan	5.16	16.12			
81048	Gisslegården	18.51	16.25			
81018	Brattsand	20.9	16.28			
81073	Jästa	21.29	16.28		2	
81069	Jämnåsen	22.64	16.29			
81303	Medhamn	33.44	16.40		1	
90021	Bränningen Korset	34.8	16.43		1	
81400	Åserud	35.63	16.44		2	
81305	Mossbron	37.68	16.48			
81061	Hälla	39.24	16.51			
81310	Myrhult	40.78	16.54			
200	Visnums-kil Mossen korset	41.68	16.56		1	
81078	Kilsby	43.98	17.00		2	



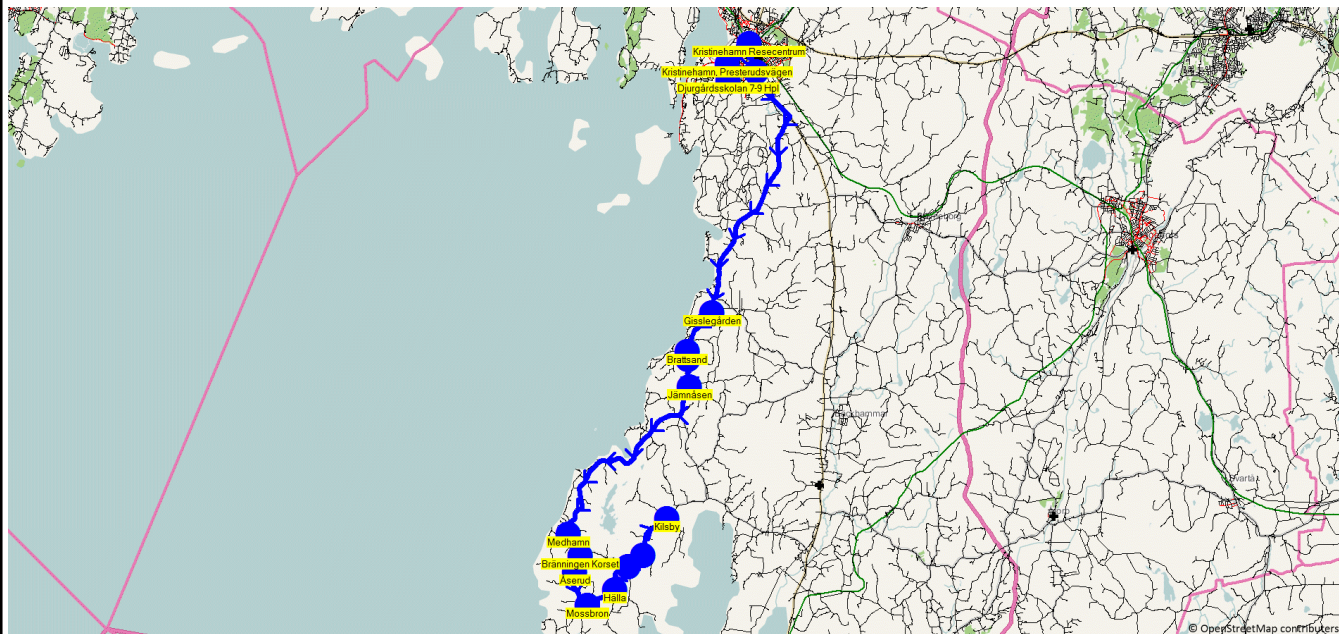


Turnr	Start kl	Slut kl	Linjesträckning			
TI8132	15.55	17.00	Djurgårdsskolan 7-9 Hpl - Kristinehamn, Presterudsvägen - Kristinehamn Resecentrum - Kristinehamn, Södermalmsskolan - Gisslegården - Brattsand - Jästa - Jämnåsen - Medhamn - Bränningen Korset - Åserud - Mossbron - Hälla - Myrhult - Visnums-kil Mossen korset - Kilsby TISDAGAR			
PunktNr	Hållplats	Km-Ack	Tid	På	Av	Byte
86008	Djurgårdsskolan 7-9 Hpl	0	15.55	15		
81199	Kristinehamn, Presterudsvägen	1.42	16.02			
81081	Kristinehamn Resecentrum	3.04	16.10			
81242	Kristinehamn, Södermalmsskolan	5.16	16.12			
81048	Gisslegården	18.51	16.25		1	
81018	Brattsand	20.9	16.28		1	
81073	Jästa	21.29	16.28		4	
81069	Jämnåsen	22.64	16.29			
81303	Medhamn	33.44	16.40		2	
90021	Bränningen Korset	34.8	16.43		1	
81400	Åserud	35.63	16.44		2	
81305	Mossbron	37.68	16.48			
81061	Hälla	39.24	16.51			
81310	Myrhult	40.78	16.54			
200	Visnums-kil Mossen korset	41.68	16.56		1	
81078	Kilsby	43.98	17.00		3	

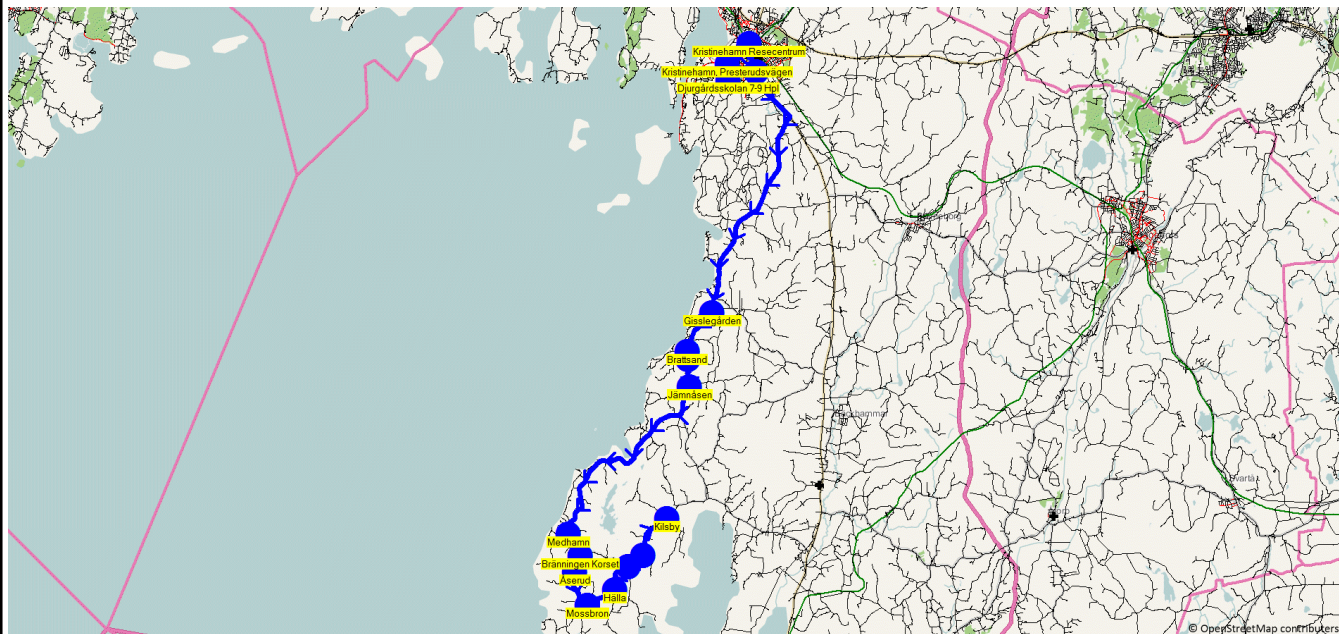


Turnr	Start kl	Slut kl	Linjesträckning			
O8132	15.55	16.50	Djurgårdsskolan 7-9 Hpl - Kristinehamn, Presterudsvägen - Kristinehamn Resecentrum - Kristinehamn, Södermalmsskolan - Sorgården - Brattsand - Jästa - Jämnåsen - Medhamn - Bränningen Korset - Åserud - Mossbron - Hälla - Myrhult - Visnums-kil Mossen korset - Kilsby - Visnums-Kils kyrka - Kärr ONSDAGAR			
PunktNr	Hållplats	Km-Ack	Tid	På	Av	Byte
86008	Djurgårdsskolan 7-9 Hpl	0	15.55			
81199	Kristinehamn, Presterudsvägen	1.42	16.02			
81081	Kristinehamn Resecentrum	3.04	16.10			
81242	Kristinehamn, Södermalmsskolan	5.16	16.12			
90014	Sorgården	19.51	16.25			
81018	Brattsand	23.59	16.28			
81073	Jästa	23.98	16.29			
81069	Jämnåsen	25.33	16.30			
81303	Medhamn	36.13	16.39			
90021	Bränningen Korset	37.49	16.41			
81400	Åserud	38.32	16.41			
81305	Mossbron	40.37	16.43			
81061	Hälla	41.93	16.45			
81310	Myrhult	43.47	16.46			
200	Visnums-kil Mossen korset	44.37	16.47			
81078	Kilsby	46.77	16.49			
81402	Visnums-Kils kyrka	47.13	16.49			
81285	Kärr	48.12	16.50			



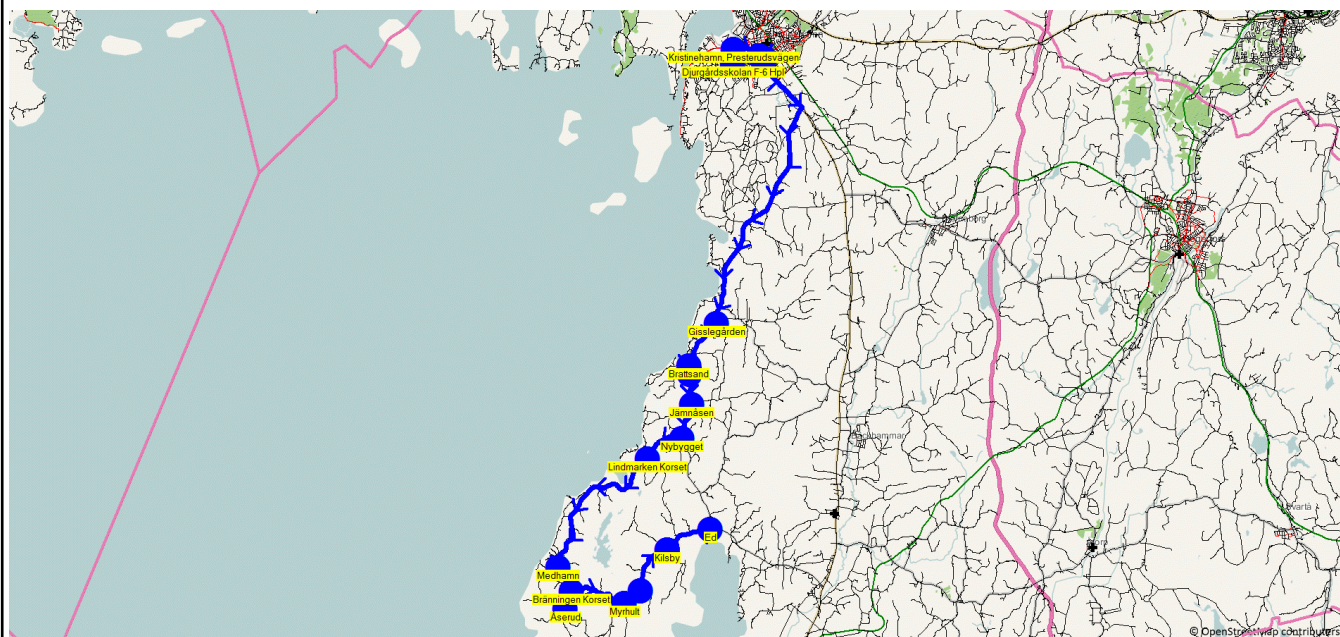


Turnr	Start kl	Slut kl	Linjesträckning			
TO8132	15.55	17.00	Djurgårdsskolan 7-9 Hpl - Kristinehamn, Presterudsvägen - Kristinehamn Resecentrum - Kristinehamn, Södermalmsskolan - Gisslegården - Brattsand - Jästa - Jämnåsen - Medhamn - Bränningen Korset - Åserud - Mossbron - Hälla - Myrhult - Visnums-kil Mossen korset - Kilsby TORSDAGAR			
PunktNr	Hållplats	Km-Ack	Tid	På	Av	Byte
86008	Djurgårdsskolan 7-9 Hpl	0	15.55	9		
81199	Kristinehamn, Presterudsvägen	1.42	16.02			
81081	Kristinehamn Resecentrum	3.04	16.10			
81242	Kristinehamn, Södermalmsskolan	5.16	16.12			
81048	Gisslegården	18.51	16.25			
81018	Brattsand	20.9	16.28			
81073	Jästa	21.29	16.28		2	
81069	Jämnåsen	22.64	16.29			
81303	Medhamn	33.44	16.40		1	
90021	Bränningen Korset	34.8	16.43		1	
81400	Åserud	35.63	16.44		2	
81305	Mossbron	37.68	16.48			
81061	Hälla	39.24	16.51			
81310	Myrhult	40.78	16.54			
200	Visnums-kil Mossen korset	41.68	16.56		1	
81078	Kilsby	43.98	17.00		2	

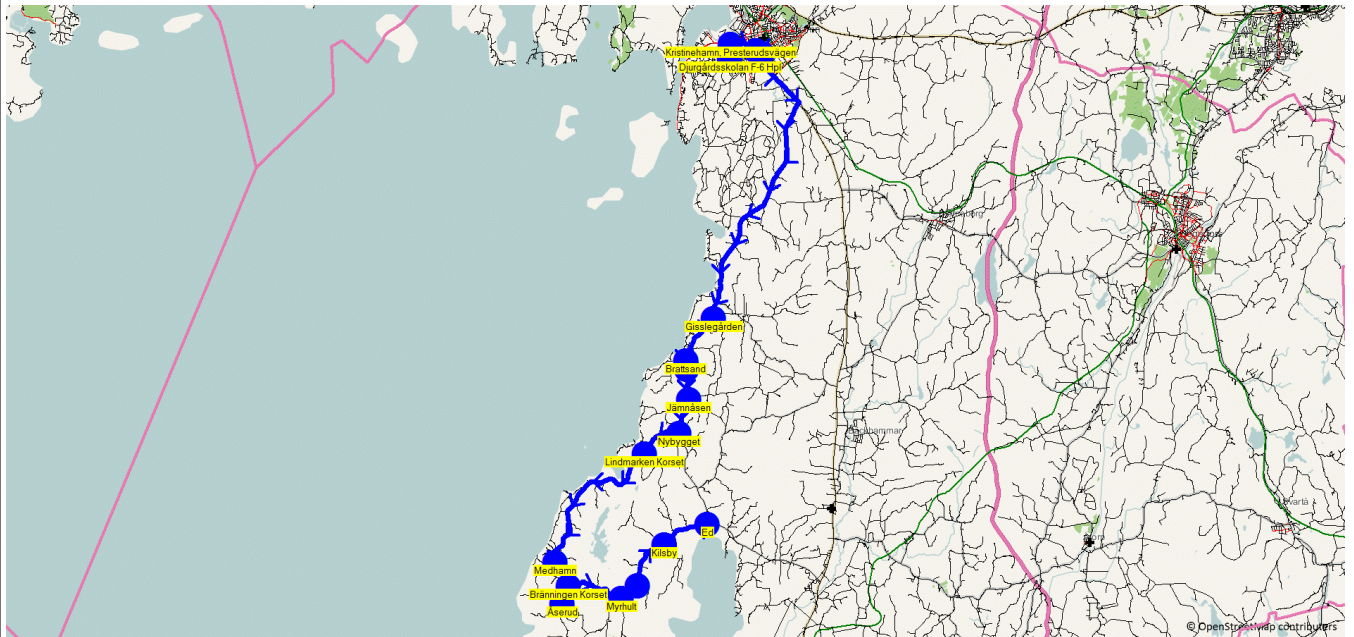


Turnr	Start kl	Slut kl	Linjesträckning			
F8132	15.55	17.00	Djurgårdsskolan 7-9 Hpl - Kristinehamn, Presterudsvägen - Kristinehamn Resecentrum - Kristinehamn, Södermalmsskolan - Gisslegården - Brattsand - Jästa - Jämnåsen - Medhamn - Bränningen Korset - Åserud - Mossbron - Hälla - Myrhult - Visnums-kil Mossen korset - Kilsby FREDAGAR			
PunktNr	Hållplats	Km-Ack	Tid	På	Av	Byte
86008	Djurgårdsskolan 7-9 Hpl	0	15.55	9		
81199	Kristinehamn, Presterudsvägen	1.42	16.02			
81081	Kristinehamn Resecentrum	3.04	16.10			
81242	Kristinehamn, Södermalmsskolan	5.16	16.12			
81048	Gisslegården	18.51	16.25			
81018	Brattsand	20.9	16.28			
81073	Jästa	21.29	16.28		2	
81069	Jämnåsen	22.64	16.29			
81303	Medhamn	33.44	16.40		1	
90021	Bränningen Korset	34.8	16.43		1	
81400	Åserud	35.63	16.44		2	
81305	Mossbron	37.68	16.48			
81061	Hälla	39.24	16.51			
81310	Myrhult	40.78	16.54			
200	Visnums-kil Mossen korset	41.68	16.56		1	
81078	Kilsby	43.98	17.00		2	



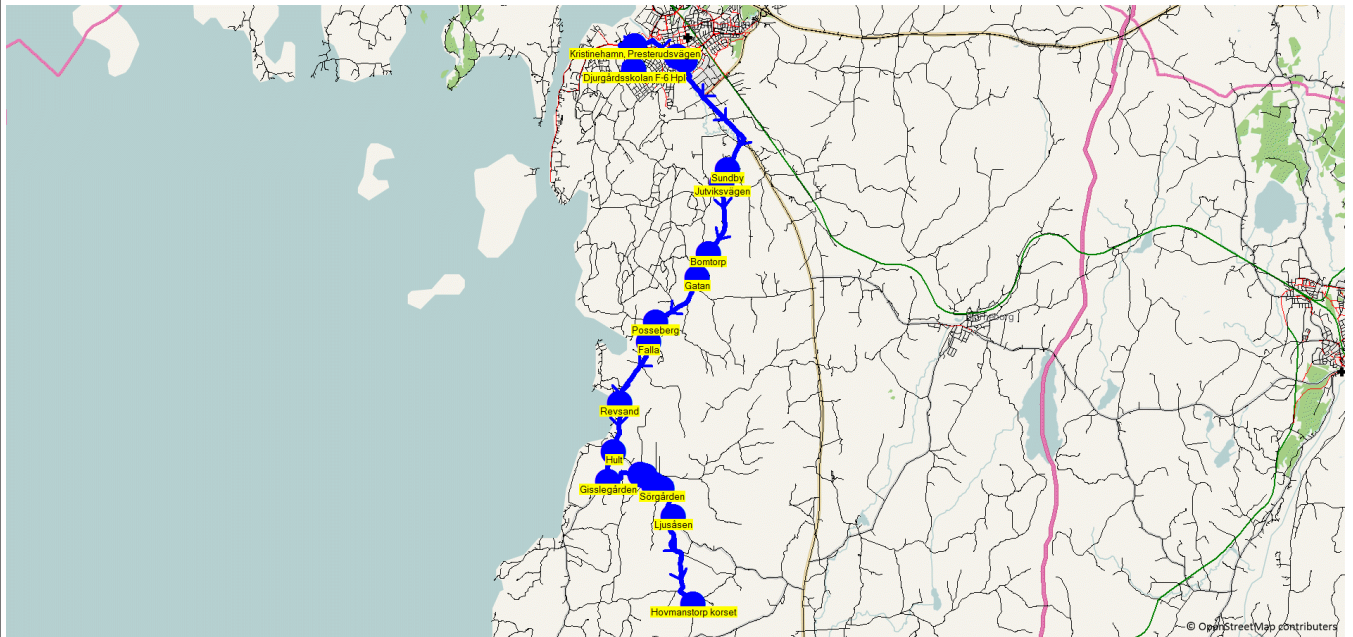


Turnr	Start kl	Slut kl	Linjesträckning			
M8135	14.35	15.37	Djurgårdsskolan F-6 Hpl - Kristinehamn, Presterudsvägen - Kristinehamn, Södertull - Kristinehamn, Södermalmsskolan - Gisslegården - Brattsand - Jästa - Jämnåsen - Nybygget - Lindmarken Korset - Medhamn - Bränningen Korset - Åserud - Myrhult - Visnums-kil Mossen korset - Kilsby - Ed MÅNDAGAR			
PunktNr	Hållplats	Km-Ack	Tid	På	Av	Byte
86007	Djurgårdsskolan F-6 Hpl	0	14.35	21		
81199	Kristinehamn, Presterudsvägen	1.27	14.37			
81243	Kristinehamn, Södertull	2.68	14.38			
81242	Kristinehamn, Södermalmsskolan	3.58	14.39			
81048	Gisslegården	16.93	14.56		6	
81018	Brattsand	19.32	14.59		2	
81073	Jästa	19.71	15.00		2	
81069	Jämnåsen	21.06	15.01		1	
81322	Nybygget	22.6	15.03		1	
334	Lindmarken Korset	24.52	15.06		1	
81303	Medhamn	32.09	15.15		2	
90021	Bränningen Korset	33.46	15.18		1	
81400	Åserud	34.28	15.19		1	
81310	Myrhult	37.93	15.26			
200	Visnums-kil Mossen korset	38.83	15.28		2	
81078	Kilsby	41.22	15.32		1	
81032	Ed	43.59	15.37		1	

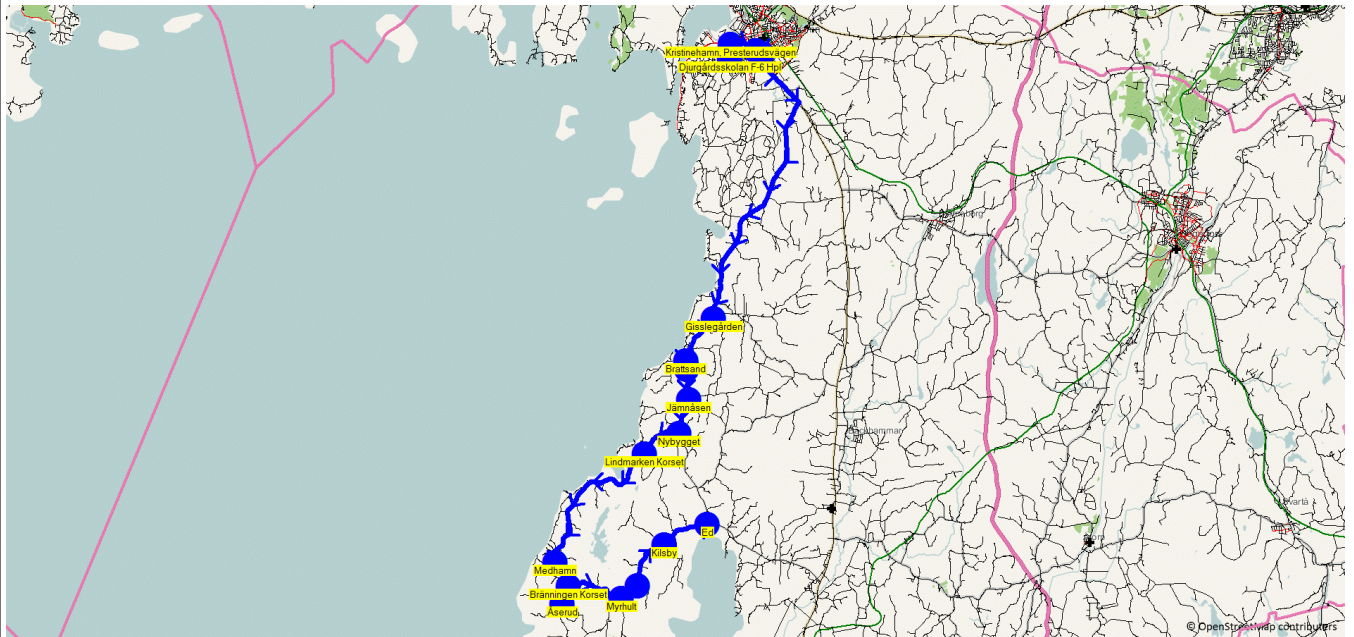


Turnr	Start kl	Slut kl	Linjesträckning			
TI8135	14.35	15.37	Djurgårdsskolan F-6 Hpl - Kristinehamn, Presterudsvägen - Kristinehamn, Södertull - Kristinehamn, Södermalmsskolan - Gisslegården - Brattsand - Jästa - Jämnåsen - Nybygget - Lindmarken Korset - Medhamn - Bränningen Korset - Åserud - Myrhult - Visnums-kil Mossen korset - Kilsby - Ed TISDAGAR			
PunktNr	Hållplats	Km-Ack	Tid	På	Av	Byte
86007	Djurgårdsskolan F-6 Hpl	0	14.35	13		
81199	Kristinehamn, Presterudsvägen	1.27	14.37			
81243	Kristinehamn, Södertull	2.68	14.38			
81242	Kristinehamn, Södermalmsskolan	3.58	14.39			
81048	Gisslegården	16.93	14.56		4	
81018	Brattsand	19.32	14.59		1	
81073	Jästa	19.71	15.00			
81069	Jämnåsen	21.06	15.01		1	
81322	Nybygget	22.6	15.03			
334	Lindmarken Korset	24.52	15.06		1	
81303	Medhamn	32.09	15.15		1	
90021	Bränningen Korset	33.46	15.18		1	
81400	Åserud	34.28	15.19		1	
81310	Myrhult	37.93	15.26			
200	Visnums-kil Mossen korset	38.83	15.28		2	
81078	Kilsby	41.22	15.32			
81032	Ed	43.59	15.37		1	



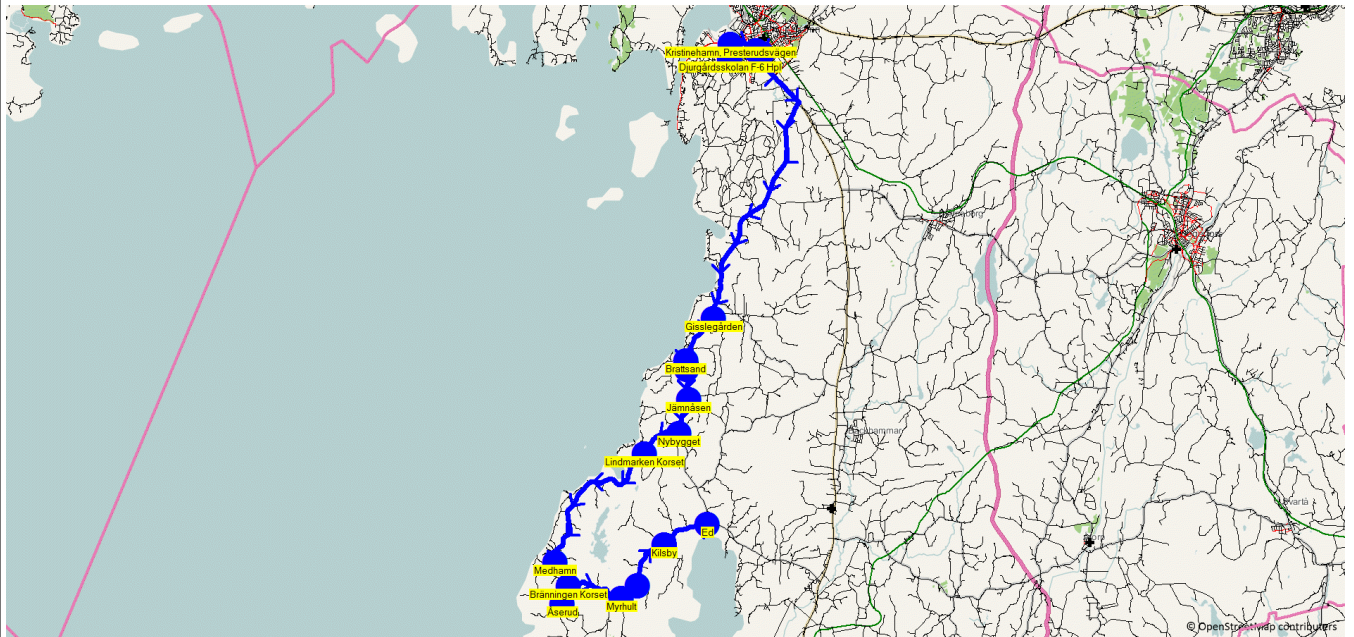


Turnr	Start kl	Slut kl	Linjesträckning			
O8135	14.35	15.26	Djurgårdsskolan F-6 Hpl - Kristinehamn, Presterudsvägen - Kristinehamn, Södertull - Kristinehamn, Södermalmsskolan - Sundby - Jutviksvägen - Bomtorp - Gatan - Posseberg - Falla - Revsand - Hult - Gisslegården - Västra Vike - Ljunggården/Mjölkpallen - Missionshuset/Hult - Sörgården - Ljusåsen - Hovmanstorp korset ONSDAGAR			
PunktNr	Hållplats	Km-Ack	Tid	På	Av	Byte
86007	Djurgårdsskolan F-6 Hpl	0	14.35	26		
81199	Kristinehamn, Presterudsvägen	1.27	14.38			
81243	Kristinehamn, Södertull	2.68	14.41			
81242	Kristinehamn, Södermalmsskolan	3.58	14.44	5		1
81370	Sundby	7.38	14.50		2	
81065	Jutviksvägen	7.77	14.52			
81017	Bomtorp	9.82	14.56		1	
81045	Gatan	10.78	14.58		3	
81330	Posseberg	12.52	15.02		4	
81038	Falla	13.1	15.04		1	
81336	Revsand	15	15.08		2	
81058	Hult	16.39	15.11		3	
81048	Gisslegården	17.23	15.13		3	
90130	Västra Vike	18.27	15.16		1	
81462	Ljunggården/Mjölkpallen	18.41	15.17			
81463	Missionshuset/Hult	18.74	15.18		1	
90014	Sörgården	19	15.19		8	
136	Ljusåsen	19.95	15.21		1	
214	Hovmanstorp korset	22.82	15.26		1	

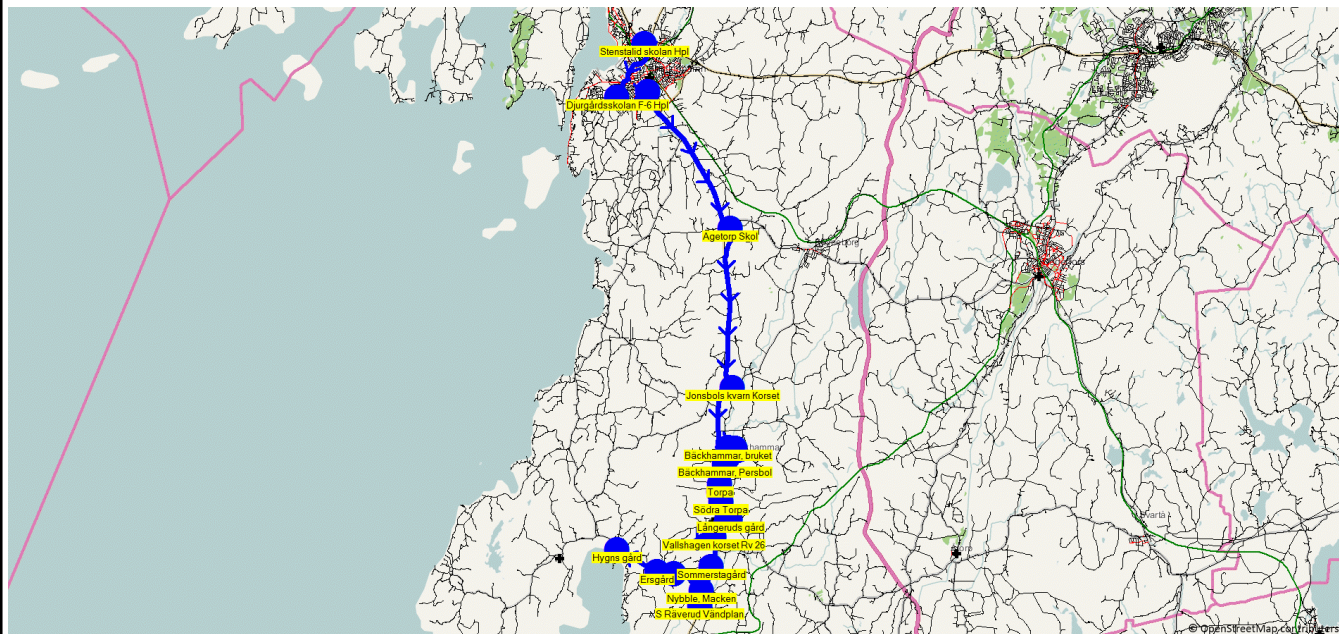


Turnr	Start kl	Slut kl	Linjesträckning			
TO8135	14.35	15.37	Djurgårdsskolan F-6 Hpl - Kristinehamn, Presterudsvägen - Kristinehamn, Södertull - Kristinehamn, Södermalmsskolan - Gisslegården - Brattsand - Jästa - Jämnåsen - Nybygget - Lindmarken Korset - Medhamn - Bränningen Korset - Åserud - Myrhult - Visnums-kil Mossen korset - Kilsby - Ed TORSDAGAR			
PunktNr	Hållplats	Km-Ack	Tid	På	Av	Byte
86007	Djurgårdsskolan F-6 Hpl	0	14.35	20		
81199	Kristinehamn, Presterudsvägen	1.27	14.37			
81243	Kristinehamn, Södertull	2.68	14.38			
81242	Kristinehamn, Södermalmsskolan	3.58	14.39			
81048	Gisslegården	16.93	14.56		5	
81018	Brattsand	19.32	14.59		2	
81073	Jästa	19.71	15.00		2	
81069	Jämnåsen	21.06	15.01		1	
81322	Nybygget	22.6	15.03		1	
334	Lindmarken Korset	24.52	15.06		1	
81303	Medhamn	32.09	15.15		1	
90021	Bränningen Korset	33.46	15.18		1	
81400	Åserud	34.28	15.19		1	
81310	Myrhult	37.93	15.26		1	
200	Visnums-kil Mossen korset	38.83	15.28		2	
81078	Kilsby	41.22	15.32		1	
81032	Ed	43.59	15.37		1	





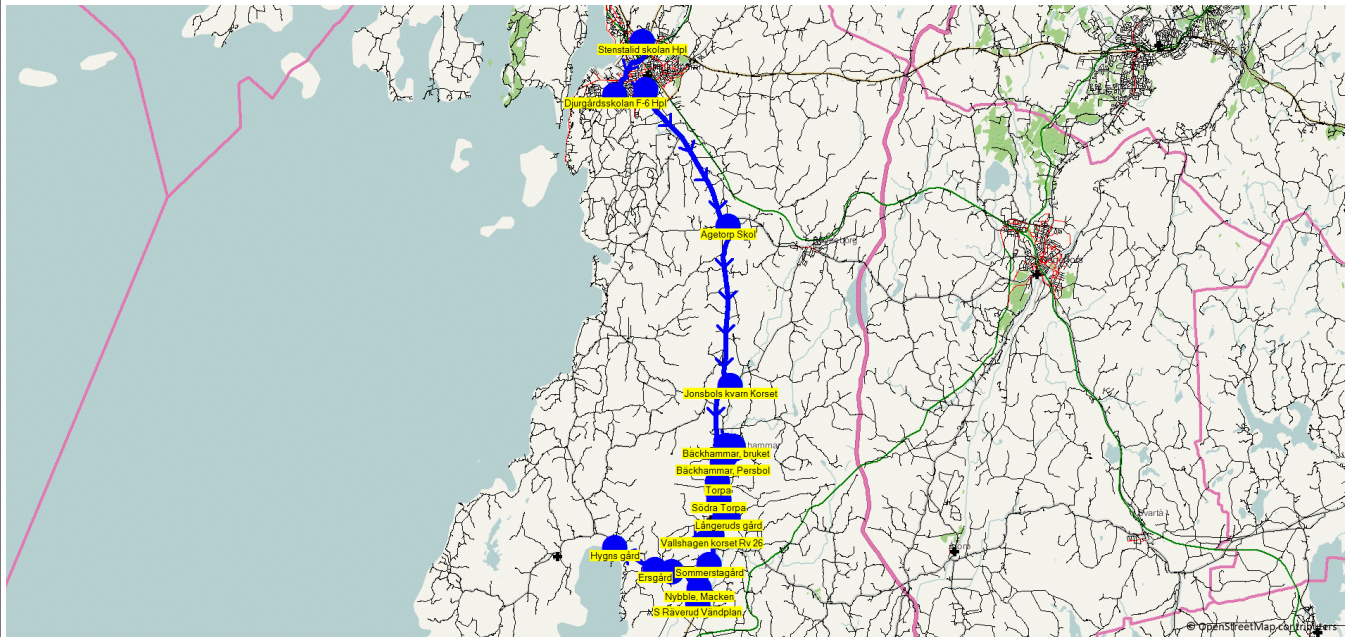
Turnr	Start kl	Slut kl	Linjesträckning			
F8135	14.35	15.30	Djurgårdsskolan F-6 Hpl - Kristinehamn, Presterudsvägen - Kristinehamn, Södertull - Kristinehamn, Södermalmsskolan - Gisslegården - Brattsand - Jästa - Jämnåsen - Nybygget - Lindmarken Korset - Medhamn - Bränningen Korset - Åserud - Myrhult - Visnums-kil Mossen korset - Kilsby - Ed FREDAGAR			
PunktNr	Hållplats	Km-Ack	Tid	På	Av	Byte
86007	Djurgårdsskolan F-6 Hpl	0	14.35	18		
81199	Kristinehamn, Presterudsvägen	1.27	14.37			
81243	Kristinehamn, Södertull	2.68	14.39			
81242	Kristinehamn, Södermalmsskolan	3.58	14.41			
81048	Gisslegården	16.93	14.55		4	
81018	Brattsand	19.32	14.58		2	
81073	Jästa	19.71	14.59		2	
81069	Jämnåsen	21.06	15.01		1	
81322	Nybygget	22.6	15.04		1	
334	Lindmarken Korset	24.52	15.06		1	
81303	Medhamn	32.09	15.14		1	
90021	Bränningen Korset	33.46	15.16		1	
81400	Åserud	34.28	15.18		1	
81310	Myrhult	37.93	15.22			
200	Visnums-kil Mossen korset	38.83	15.23		2	
81078	Kilsby	41.22	15.27		1	
81032	Ed	43.59	15.30		1	



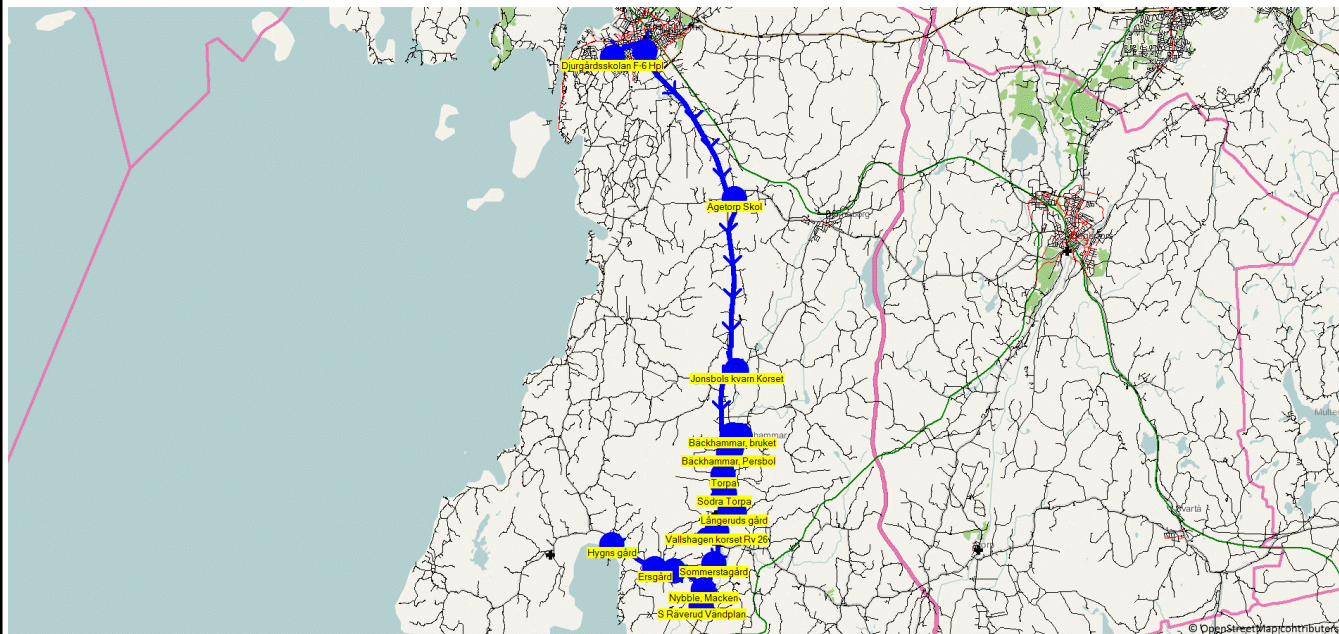
Turnr	Start kl	Slut kl	Linjesträckning
M8136	14.20	15.25	Stenstalid skolan Hpl - Djurgårdsskolan F-6 Hpl - Kristinehamn, Södermalmsskolan - Agetorp Skol - Jonsbols kvarn Korset - Bäckhammar, bruket - Bäckhammar Skola Hpl - Bäckhammar, Persbol - Torpa - Blaxmo kvarn - Södra Torpa - Långeruds gård - Vallshagen korset Rv 26 - Sommerstagård - S Råverud Vändplan - Nybble, Macken - Valunda - Ersgård - Hygns gård MÅNDAGAR

PunktNr	Hållplats	Km-Ack	Tid	På	Av	Byte
39	Stenstalid skolan Hpl	0	14.20			
86007	Djurgårdsskolan F-6 Hpl	3.36	14.26	30		
81242	Kristinehamn, Södermalmsskolan	5.31	14.29	2		
295	Agetorp Skol	13.56	14.42		2	
179	Jonsbols kvarn Korset	21.3	14.53		1	
81435	Bäckhammar, bruket	24.84	14.59			
86006	Bäckhammar Skola Hpl	25.24	14.59		20	
81436	Bäckhammar, Persbol	26.6	15.02			
81437	Torpa	27.57	15.03		3	
81438	Blaxmo kvarn	27.92	15.04		1	
81439	Södra Torpa	28.4	15.04			
251	Långeruds gård	29.98	15.07		1	
81440	Vallshagen korset Rv 26	31.57	15.09			
81425	Sommerstagård	34.82	15.14			
178	S Råverud Vändplan	36.72	15.17		2	
81321	Nybble, Macken	37.49	15.18			
90017	Valunda	39	15.21			
90018	Ersgård	39.79	15.22		1	
247	Hygns gård	41.91	15.25		1	





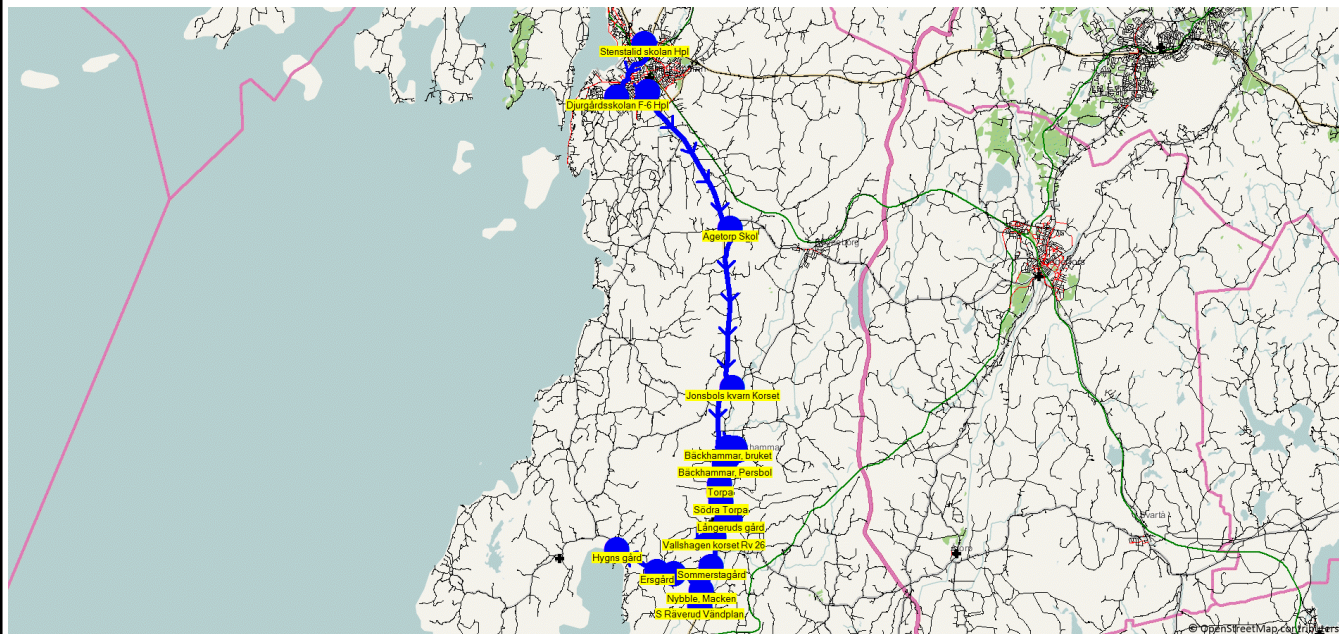
Turnr	Start kl	Slut kl	Linjesträckning			
TI8136	14.20	15.25	Stenstalid skolan Hpl - Djurgårdsskolan F-6 Hpl - Kristinehamn, Södermalmsskolan - Agetorp Skol - Jonsbols kvarn Korset - Bäckhammar, bruket - Bäckhammar Skola Hpl - Bäckhammar, Persbol - Torpa - Blaxmo kvarn - Södra Torpa - Långeruds gård - Vallshagen korset Rv 26 - Sommerstagård - S Råverud Vändplan - Nybble, Macken - Valunda - Ersgård - Hygns gård TISDAGAR			
PunktNr	Hållplats	Km-Ack	Tid	På	Av	Byte
39	Stenstalid skolan Hpl	0	14.20			
86007	Djurgårdsskolan F-6 Hpl	3.36	14.26	19		
81242	Kristinehamn, Södermalmsskolan	5.31	14.29			
295	Agetorp Skol	13.56	14.42		1	
179	Jonsbols kvarn Korset	21.3	14.53		1	
81435	Bäckhammar, bruket	24.84	14.59			
86006	Bäckhammar Skola Hpl	25.24	14.59		10	
81436	Bäckhammar, Persbol	26.6	15.02			
81437	Torpa	27.57	15.03			
81438	Blaxmo kvarn	27.92	15.04		1	
81439	Södra Torpa	28.4	15.04			
251	Långeruds gård	29.98	15.07		2	
81440	Vallshagen korset Rv 26	31.57	15.09			
81425	Sommerstagård	34.82	15.14			
178	S Råverud Vändplan	36.72	15.17		1	
81321	Nybble, Macken	37.49	15.18		1	
90017	Valunda	39	15.21			
90018	Ersgård	39.79	15.22		1	
247	Hygns gård	41.91	15.25		1	



Turnr	Start kl	Slut kl	Linjesträckning
O8136	14.35	15.37	Djurgårdsskolan F-6 Hpl - Kristinehamn, Södermalmsskolan - Agetorp Skol - Jonsbols kvarn Korset - Bäckhammar, bruket - Bäckhammar Skola Hpl - Bäckhammar, Persbol - Torpa - Blaxmo kvarn - Södra Torpa - Långeruds gård - Vallshagen korset Rv 26 - Sommerstagård - S Råverud Vändplan - Nybble, Macken - Valunda - Ersgård - Hygns gård ONSDAGAR

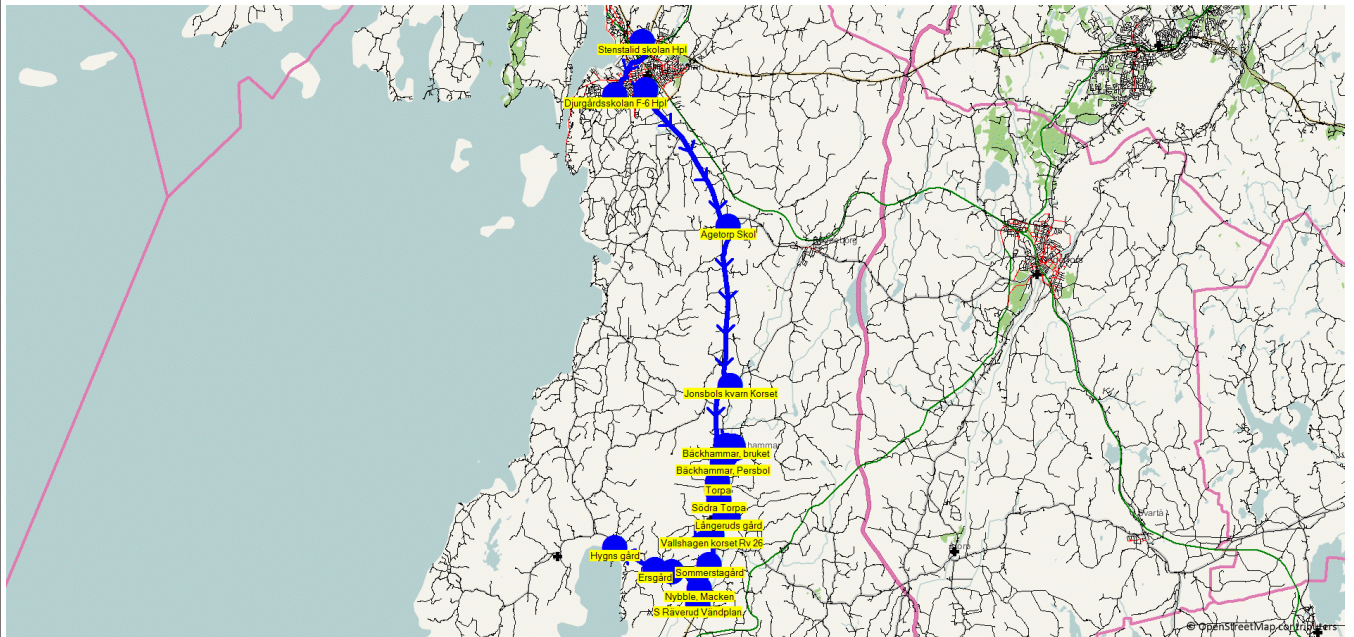
PunktNr	Hållplats	Km-Ack	Tid	På	Av	Byte
86007	Djurgårdsskolan F-6 Hpl	0	14.35	46		
81242	Kristinehamn, Södermalmsskolan	2.39	14.40			
295	Agetorp Skol	10.07	14.49			
179	Jonsbols kvarn Korset	17.8	14.57			
81435	Bäckhammar, bruket	21.35	15.02		3	
86006	Bäckhammar Skola Hpl	21.74	15.04		22	
81436	Bäckhammar, Persbol	23.11	15.07			
81437	Torpa	24.08	15.09		5	
81438	Blaxmo kvarn	24.42	15.11		2	
81439	Södra Torpa	24.9	15.13			
251	Långeruds gård	26.49	15.16		4	
81440	Vallshagen korset Rv 26	28.08	15.19			
81425	Sommerstagård	31.32	15.23		1	
178	S Råverud Vändplan	33.23	15.26		2	
81321	Nybble, Macken	34	15.28			
90017	Valunda	35.51	15.31			
90018	Ersgård	36.3	15.33		4	
247	Hygns gård	38.42	15.37		3	





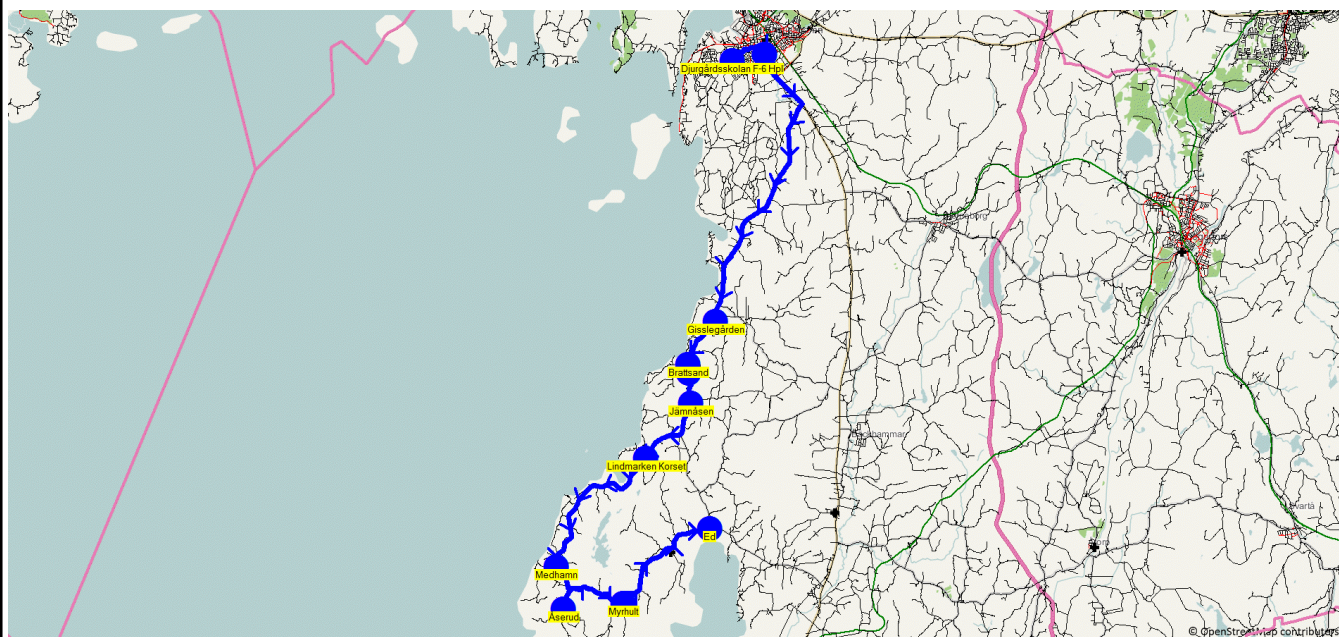
Turnr	Start kl	Slut kl	Linjesträckning
TO8136	14.20	15.25	Stenstalid skolan Hpl - Djurgårdsskolan F-6 Hpl - Kristinehamn, Södermalmsskolan - Agetorp Skol - Jonsbols kvarn Korset - Bäckhammar, bruket - Bäckhammar Skola Hpl - Bäckhammar, Persbol - Torpa - Blaxmo kvarn - Södra Torpa - Långeruds gård - Vallshagen korset Rv 26 - Sommerstagård - S Råverud Vändplan - Nybble, Macken - Valunda - Ersgård - Hygns gård TORSDAGAR

PunktNr	Hållplats	Km-Ack	Tid	På	Av	Byte
39	Stenstalid skolan Hpl	0	14.20			
86007	Djurgårdsskolan F-6 Hpl	3.36	14.26	29		
81242	Kristinehamn, Södermalmsskolan	5.31	14.29	2		
295	Agetorp Skol	13.56	14.42		2	
179	Jonsbols kvarn Korset	21.3	14.53		1	
81435	Bäckhammar, bruket	24.84	14.59			
86006	Bäckhammar Skola Hpl	25.24	14.59		19	
81436	Bäckhammar, Persbol	26.6	15.02			
81437	Torpa	27.57	15.03		3	
81438	Blaxmo kvarn	27.92	15.04		1	
81439	Södra Torpa	28.4	15.04			
251	Långeruds gård	29.98	15.07		1	
81440	Vallshagen korset Rv 26	31.57	15.09			
81425	Sommerstagård	34.82	15.14			
178	S Råverud Vändplan	36.72	15.17		2	
81321	Nybble, Macken	37.49	15.18			
90017	Valunda	39	15.21			
90018	Ersgård	39.79	15.22			
247	Hygns gård	41.91	15.25		2	



Turnr	Start kl	Slut kl	Linjesträckning			
F8136	14.20	15.25	Stenstalid skolan Hpl - Djurgårdsskolan F-6 Hpl - Kristinehamn, Södermalmsskolan - Agetorp Skol - Jonsbols kvarn Korset - Bäckhammar, bruket - Bäckhammar Skola Hpl - Bäckhammar, Persbol - Torpa - Blaxmo kvarn - Södra Torpa - Långeruds gård - Vallshagen korset Rv 26 - Sommerstagård - S Råverud Vändplan - Nybble, Macken - Valunda - Ersgård - Hygns gård FREDAGAR			
PunktNr	Hållplats	Km-Ack	Tid	På	Av	Byte
39	Stenstalid skolan Hpl	0	14.20			
86007	Djurgårdsskolan F-6 Hpl	3.36	14.26	24		
81242	Kristinehamn, Södermalmsskolan	5.31	14.29	3		
295	Agetorp Skol	13.56	14.42		2	
179	Jonsbols kvarn Korset	21.3	14.53		1	
81435	Bäckhammar, bruket	24.84	14.59			
86006	Bäckhammar Skola Hpl	25.24	14.59		17	
81436	Bäckhammar, Persbol	26.6	15.02			
81437	Torpa	27.57	15.03		2	
81438	Blaxmo kvarn	27.92	15.04		1	
81439	Södra Torpa	28.4	15.04			
251	Långeruds gård	29.98	15.07		1	
81440	Vallshagen korset Rv 26	31.57	15.09			
81425	Sommerstagård	34.82	15.14			
178	S Råverud Vändplan	36.72	15.17		2	
81321	Nybble, Macken	37.49	15.18			
90017	Valunda	39	15.21			
90018	Ersgård	39.79	15.22			
247	Hygns gård	41.91	15.25		1	



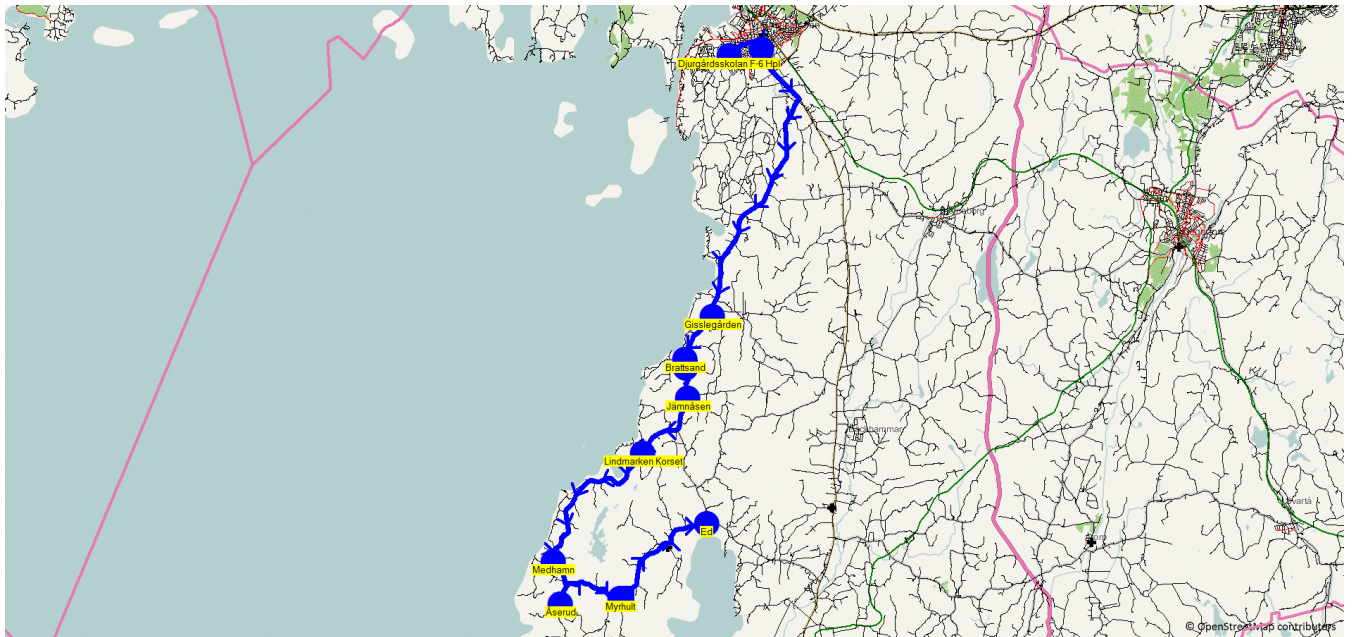


Turnr	Start kl	Slut kl	Linjesträckning
M8158	12.45	13.40	Djurgårdsskolan F-6 Hpl - Kristinehamn, Södermalmsskolan - Gisslegården - Brattsand - Jästa - Jämnaåsen - Lindmarken Korset - Medhamn - Åserud - Myrhult - Ed MÅNDAGAR

PunktNr	Hållplats	Km-Ack	Tid	På	Av	Byte
86007	Djurgårdsskolan F-6 Hpl	0	12.45	8		
81242	Kristinehamn, Södermalmsskolan	2.39	12.48			
81048	Gisslegården	15.73	13.06		3	
81018	Brattsand	18.13	13.09			
81073	Jästa	18.52	13.09			
81069	Jämnaåsen	19.87	13.11		1	
334	Lindmarken Korset	23.23	13.15		1	
81303	Medhamn	30.8	13.25			
81400	Åserud	33	13.28		1	
81310	Myrhult	36.64	13.33		1	
81032	Ed	42.16	13.40		1	

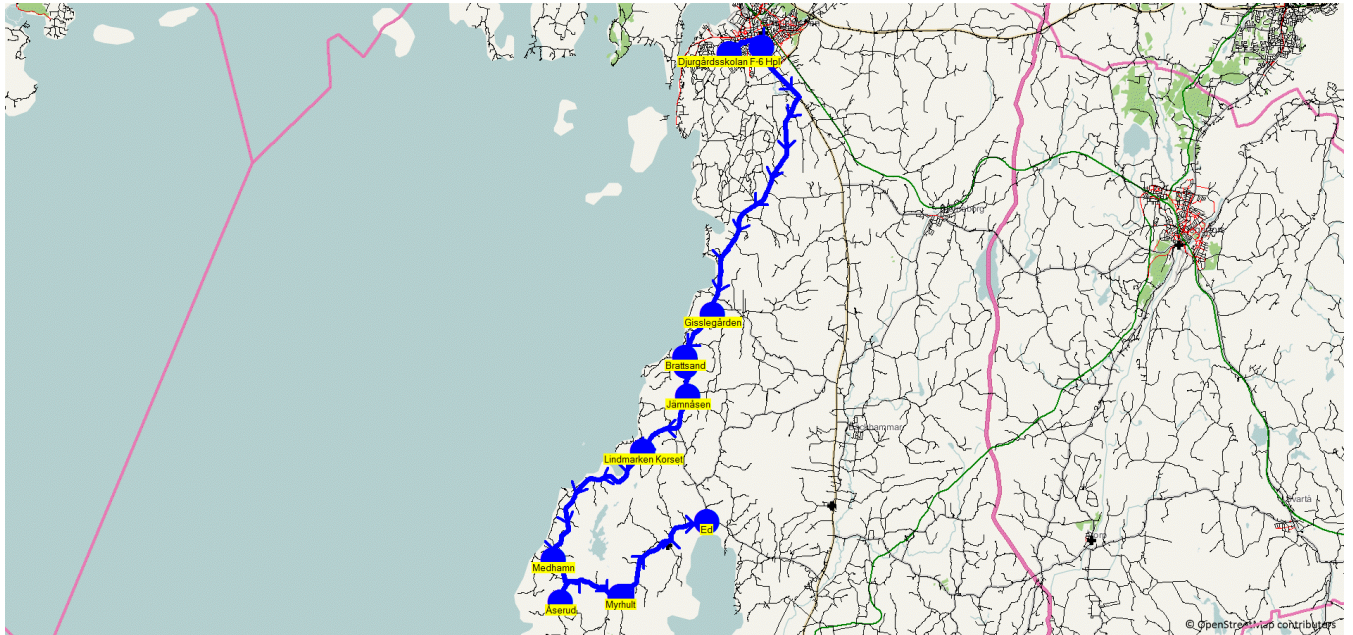
SKJUTS+ för Värmlandstrafik  
 2021-02-02 14:04:17

Läsår 20/21  
 Period 181

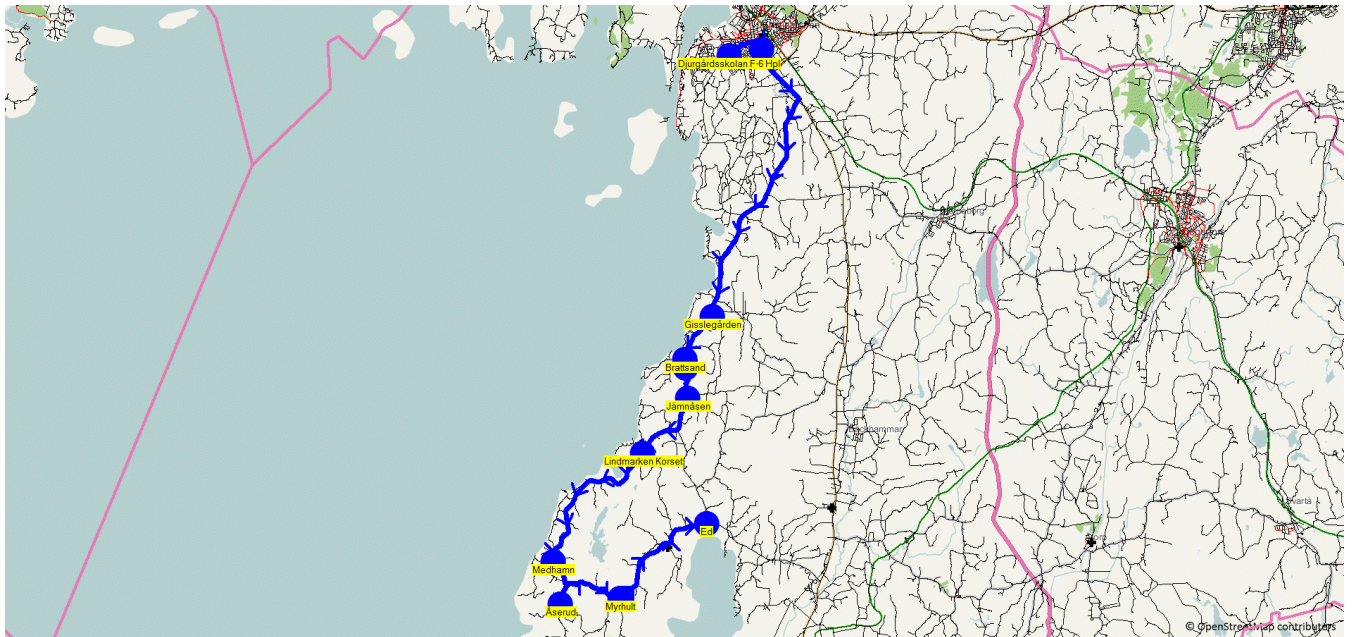


Turnr	Start kl	Slut kl	Linjesträckning			
TI8158	12.45	13.45	Djurgårdsskolan F-6 Hpl - Kristinehamn, Södermalmsskolan - Gisslegården - Brattsand - Jästa - Jämnåsen - Lindmarken Korset - Medhamn - Åserud - Myrhult - Ed TISDAGAR			
PunktNr	Hållplats	Km-Ack	Tid	På	Av	Byte
86007	Djurgårdsskolan F-6 Hpl	0	12.45	9		
81242	Kristinehamn, Södermalmsskolan	2.39	12.50			
81048	Gisslegården	15.73	13.20		4	
81018	Brattsand	18.13	13.22			
81073	Jästa	18.52	13.23			
81069	Jämnåsen	19.87	13.24		1	
334	Lindmarken Korset	23.23	13.27		1	
81303	Medhamn	30.8	13.34			
81400	Åserud	33	13.36		1	
81310	Myrhult	36.64	13.40		1	
81032	Ed	42.16	13.45		1	





Turnr	Start kl	Slut kl	Linjesträckning			
O8158	12.45	13.45	Djurgårdsskolan F-6 Hpl - Kristinehamn, Södermalmsskolan - Gisslegården - Brattsand - Jästa - Jämnåsen - Lindmarken Korset - Medhamn - Åserud - Myrhult - Ed ONSDAGAR			
PunktNr	Hållplats	Km-Ack	Tid	På	Av	Byte
86007	Djurgårdsskolan F-6 Hpl	0	12.45	8		
81242	Kristinehamn, Södermalmsskolan	2.39	12.50			
81048	Gisslegården	15.73	13.20		4	
81018	Brattsand	18.13	13.22			
81073	Jästa	18.52	13.23			
81069	Jämnåsen	19.87	13.24		1	
334	Lindmarken Korset	23.23	13.27		1	
81303	Medhamn	30.8	13.34			
81400	Åserud	33	13.36		1	
81310	Myrhult	36.64	13.40			
81032	Ed	42.16	13.45		1	



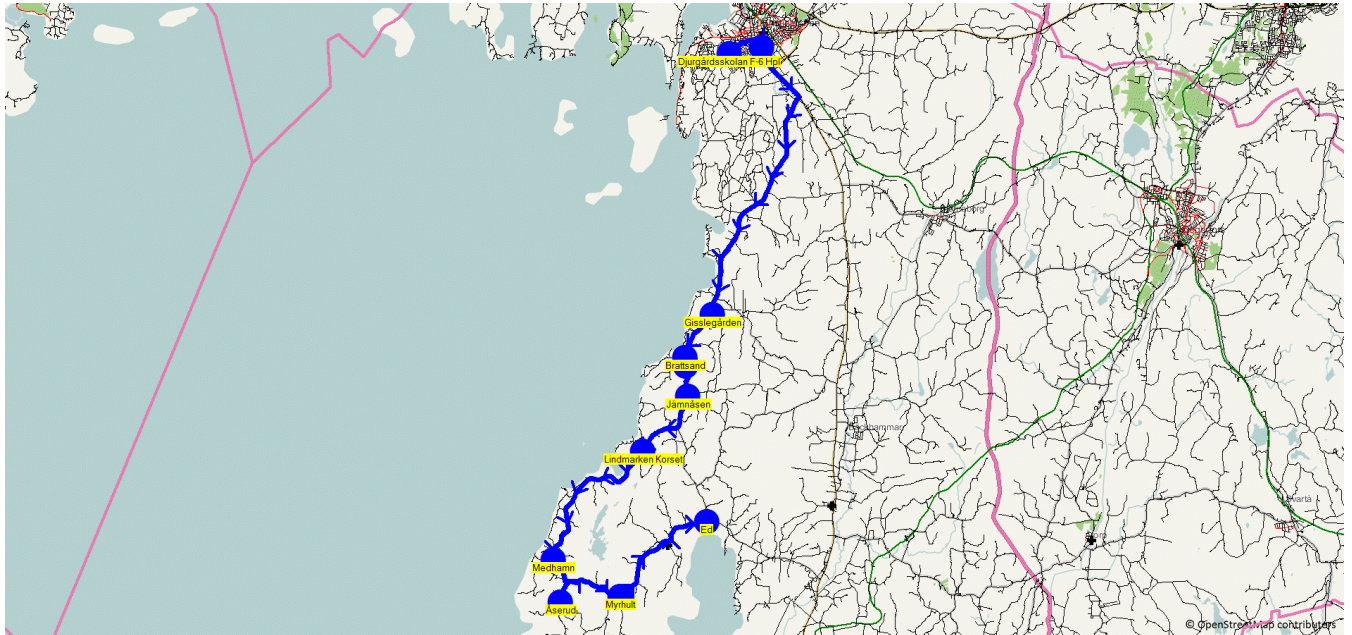
Turnr	Start kl	Slut kl	Linjesträckning			
TO8158	12.45	13.45	Djurgårdsskolan F-6 Hpl - Kristinehamn, Södermalmsskolan - Gisslegården - Brattsand - Jästa - Jämnaåsen - Lindmarken Korset - Medhamn - Åserud - Myrhult - Ed TORS DAGAR			
PunktNr	Hållplats	Km-Ack	Tid	På	Av	Byte
86007	Djurgårdsskolan F-6 Hpl	0	12.45	9		
81242	Kristinehamn, Södermalmsskolan	2.39	12.50			
81048	Gisslegården	15.73	13.20		4	
81018	Brattsand	18.13	13.22			
81073	Jästa	18.52	13.23			
81069	Jämnaåsen	19.87	13.24		1	
334	Lindmarken Korset	23.23	13.27		1	
81303	Medhamn	30.8	13.34		1	
81400	Åserud	33	13.36		1	
81310	Myrhult	36.64	13.40			
81032	Ed	42.16	13.45		1	



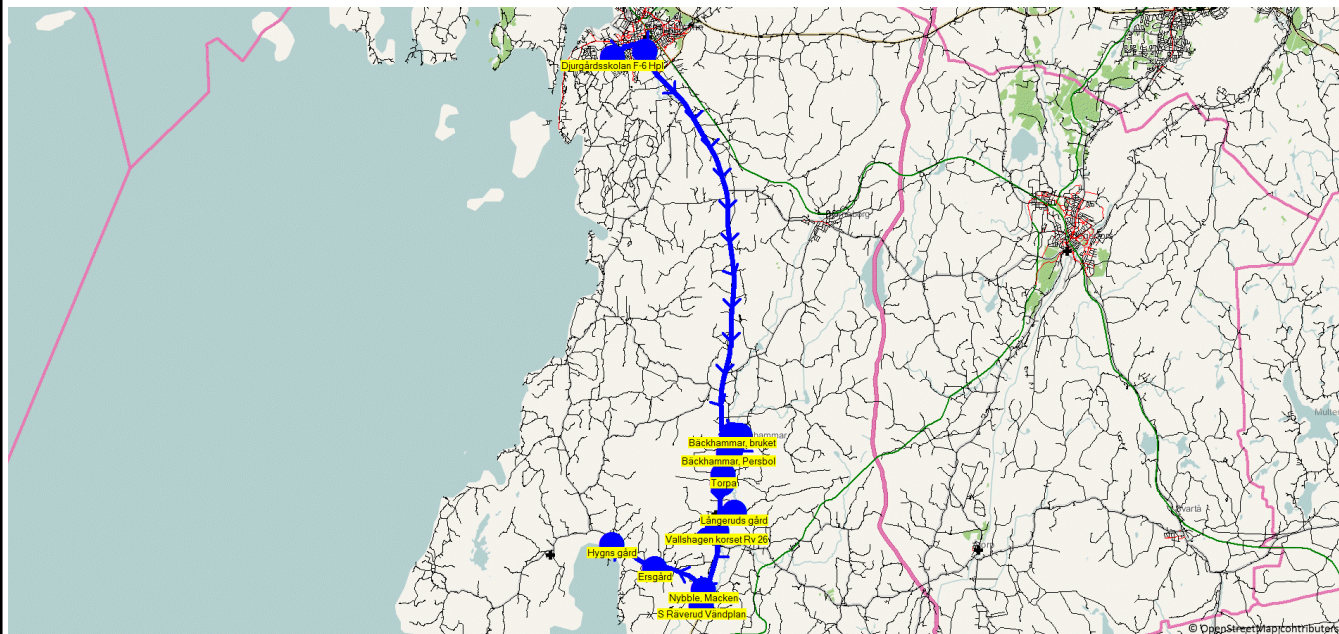
SKJUTS+ för Värmlandstrafik  
2021-02-02 14:04:28

Från Djurgårdsskolan  
Entreprenör Nobina Värmland  
Fordon 8102 Skolbuss 12 Kristinehamn

Läsår 20/21  
Period 181

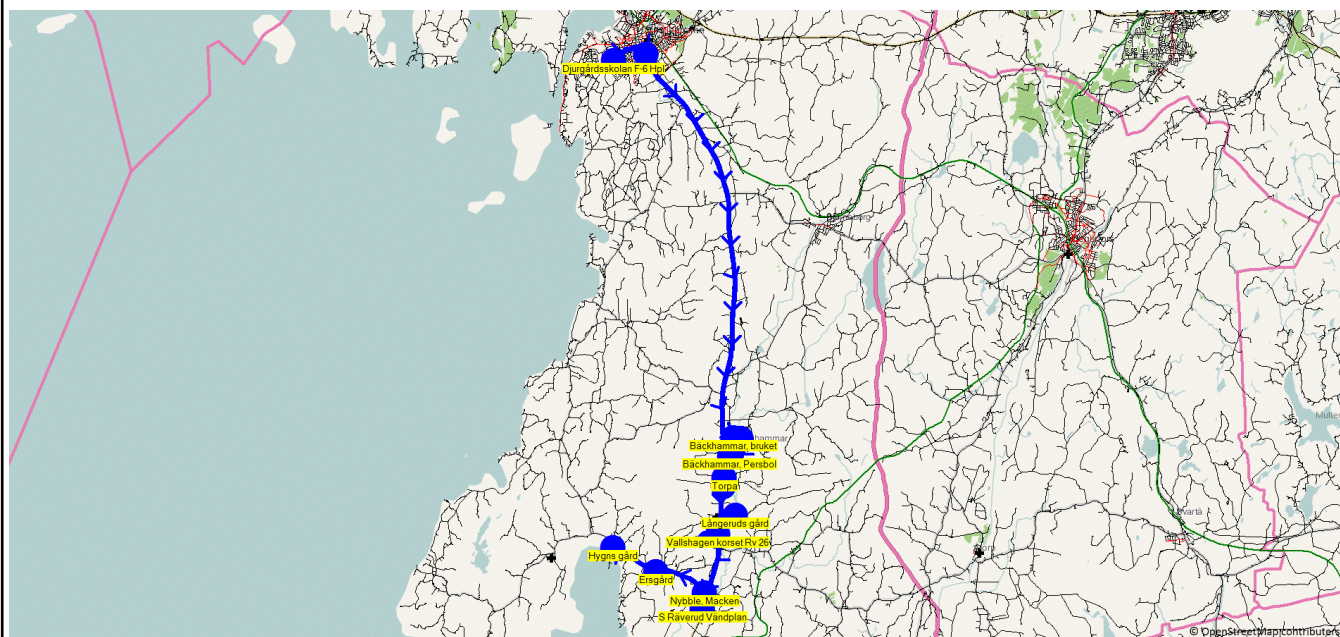


Turnr	Start kl	Slut kl	Linjesträckning			
F8158	12.45	13.45	Djurgårdsskolan F-6 Hpl - Kristinehamn, Södermalmsskolan - Gisslegården - Brattsand - Jästa - Jämnåsen - Lindmarken Korset - Medhamn - Åserud - Myrhult - Ed FREDAGAR			
PunktNr	Hållplats	Km-Ack	Tid	På	Av	Byte
86007	Djurgårdsskolan F-6 Hpl	0	12.45	11		
81242	Kristinehamn, Södermalmsskolan	2.39	12.50			
81048	Gisslegården	15.73	13.20		5	
81018	Brattsand	18.13	13.22			
81073	Jästa	18.52	13.23			
81069	Jämnåsen	19.87	13.24		1	
334	Lindmarken Korset	23.23	13.27		1	
81303	Medhamn	30.8	13.34		1	
81400	Åserud	33	13.36		1	
81310	Myrhult	36.64	13.40		1	
81032	Ed	42.16	13.45		1	



Turnr	Start kl	Slut kl	Linjesträckning			
M8159	12.45	13.40	Djurgårdsskolan F-6 Hpl - Kristinehamn, Södermalmsskolan - Bäckhammar, bruket - Bäckhammar Skola Hpl - Bäckhammar, Persbol - Torpa - Blaxmo kvarn - Långeruds gård - Vallshagen korset Rv 26 - S Råverud Vändplan - Nybble, Macken - Ersgård - Hygns gård MÅNDAGAR			
PunktNr	Hållplats	Km-Ack	Tid	På	Av	Byte
86007	Djurgårdsskolan F-6 Hpl	0	12.45	15		
81242	Kristinehamn, Södermalmsskolan	2.39	12.50	1		
81435	Bäckhammar, bruket	20.18	13.08		1	
86006	Bäckhammar Skola Hpl	20.58	13.10		6	
81436	Bäckhammar, Persbol	21.94	13.13			
81437	Torpa	22.9	13.15		1	
81438	Blaxmo kvarn	23.25	13.17			
251	Långeruds gård	25.19	13.20		1	
81440	Vallshagen korset Rv 26	26.78	13.23			
178	S Råverud Vändplan	31.93	13.30			
81321	Nybble, Macken	32.7	13.32		4	
90018	Ersgård	35	13.36		2	
247	Hygns gård	37.12	13.40		1	





Turnr	Start kl	Slut kl	Linjesträckning			
TI8159	12.45	13.40	Djurgårdsskolan F-6 Hpl - Kristinehamn, Södermalmsskolan - Bäckhammar, bruket - Bäckhammar Skola Hpl - Bäckhammar, Persbol - Torpa - Blaxmo kvarn - Långeruds gård - Vallshagen korset Rv 26 - S Råverud Vändplan - Nybble, Macken - Ersgård - Hygns gård TISDAGAR			
PunktNr	Hållplats	Km-Ack	Tid	På	Av	Byte
86007	Djurgårdsskolan F-6 Hpl	0	12.45	14		
81242	Kristinehamn, Södermalmsskolan	2.39	12.50	1		
81435	Bäckhammar, bruket	20.18	13.08			
86006	Bäckhammar Skola Hpl	20.58	13.10		7	
81436	Bäckhammar, Persbol	21.94	13.13			
81437	Torpa	22.9	13.15		2	
81438	Blaxmo kvarn	23.25	13.17			
251	Långeruds gård	25.19	13.20			
81440	Vallshagen korset Rv 26	26.78	13.23			
178	S Råverud Vändplan	31.93	13.30			
81321	Nybble, Macken	32.7	13.32		3	
90018	Ersgård	35	13.36		2	
247	Hygns gård	37.12	13.40		1	