



TÄTORTSNÄRA NATUR

# Björkvallens friluftsområde



Kristinehamns  
kommun



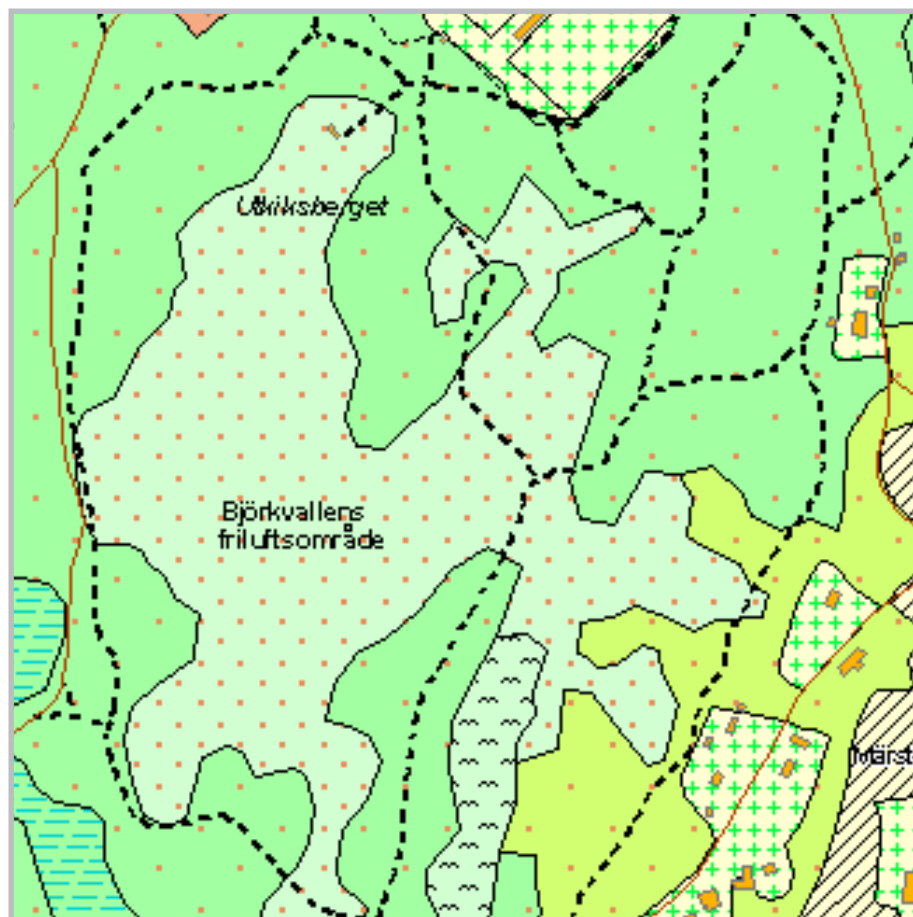
## **Björkvallens friluftsområde**

I skogen intill idrottsplatsen Björkvallen och ishallen i södra delen av Kristinehamn finns ett väl utnyttjat friluftsområde.

Här är det gott om stigar och det finns även ett elljusspår som slingrar sig genom skogen. Det är möjligt att härifrån nå t.ex. A9-skogen samt Vålösundet och Jutviken vid Väneren.

Skogen är en bra bär- och svampskog. Det är gott om blåbärsris men det finns även en del lingon. I nordöst finns bördig mark som präglas av gran och stora resliga tallar. I den magra tallskogen i hällmarksmiljö av lavristyp växer träden långsamt och i södra delen av området finns även s.k. hällmarkstallskog. Flera träd är här mer än 125 år. Kring de magra hällmarkerna med knotiga små tallar, finns skogsbestånd som är av rikare och friskare typ. Hällmarksskogen skall enligt kommunens skogsbruksplan bevaras orörd för att naturvärdena knutna till den här typen av skog skall bevaras. Den gamla tallskogen i nordöstra delen av området sköts om, röjs och huggs ur ibland, för att naturvärdena knutna till den här sortens biotop skall utvecklas på ett positivt sätt för skogens olika djur och växter.


Bland fåglarna så finns t.ex. bofink, grönsångare, större hackspett och spillkråka. Rådjur är vanliga och ibland kan man även få syn på älg och räv.



 Åker/vall

 Skogsplanterad fd öppen mark


 Tät bebyggelse

 Gräsmatte-, park- och tomtmark

 Exploaterad mark (H)

 Hällmarksbarrskog

 Barrskog, lavristyp

 Tom-frisk barrskog

 Fuktig barrskog

 Tom-frisk lövskog

